



**PRÉFET DES PYRÉNÉES-ORIENTALES**

**RECUEIL DES ACTES ADMINISTRATIFS**

**Recueil spécial 28 décembre 2023**

# **SOMMAIRE**

## **PRÉFECTURE DES PYRÉNÉES- ORIENTALES**

### **CABINET**

### **DIRECTION DES SÉCURITÉS**

#### **BOPPAS**

- . Arrêté PREF/CAB/BOPPAS/2023355-0008 du 21 décembre 2023 portant rectification d'autorisation d'acquisition, de détention et de conservation d'armes destinées à la police municipale, par la commune de Villeneuve de la Raho
- . Arrêté PREF/CAB/BOPPAS/2023361-0017 du 27 décembre 2023 portant autorisation d'acquisition, de détention et de conservation d'armes destinées à la police municipale, par la commune de Villeneuve de la Rivière.

#### **SIDPC**

- . Arrêté interpréfectoral du 26 décembre 2023 portant mesures de sécurisation du réseau de transport de gaz naturel par la canalisation Narbonne Clairac

# **DIRECTION DEPARTEMENTALE DES TERRITOIRES ET DE LA MER**

## **SER**

. Arrêté DDTM/SER/2023360-0002 du 26 décembre 2023 portant ouverture de l'enquête publique relative à la demande d'autorisation environnementale au titre de la loi sur l'eau concernant les travaux d'aménagement de la RN116 sur les communes de Bouleternère, Rodès et Vinça

. Arrêté DDTM/SER 2023 178-0001 du 27 décembre 2023 portant avis favorable permanent relatif aux demandes urgentes d'arrêtés réglementant la circulation sur le réseau routier départemental classé à grande circulation (RGC) des Pyrénées-Orientales

## **SNAF**

. Arrêté DDTM/SNAF/2023356-0001 du 22 décembre 2023 fixant la liste des communes inscrites en cercles d'éligibilité aux aides à la protection des exploitations et des troupeaux contre la prédation du loup pour l'année 2024

## **DREAL OCCITANIE**

. Arrêté du 22 décembre 2023 relatif aux opérations de transfert de la RN. 116, dans le département des Pyrénées-Orientales, sur la commune de Vinça

# **DIRSO OCCITANIE**

. Arrêté du 20 décembre 2023 portant réglementation de la police de circulation de la RN116 sur le territoire de la commune d'EUS, au droit du carrefour à l'intersection avec la RD24

. Arrêté du 27 décembre 2023 complémentaire à l'arrêté du 28 avril 2023 constatant le transfert des routes classées dans le domaine public routier national, au département des Pyrénées-Orientales



**DIRECTION DES SÉCURITÉS**

Bureau de l'ordre public et des  
polices administratives de sécurité

**ARRÊTÉ PRÉFECTORAL n° PREF/CAB/BOPPAS/2023355-0008**

modifiant l'arrêté préfectoral n° PREF/CAB/BOPPAS/2023090-0002 du 31 mars 2023 portant autorisation d'acquisition, de détention et de conservation d'armes destinées à la police municipale, par la commune de Villeneuve-de-la-Raho

Le préfet des Pyrénées-Orientales,  
Chevalier de la Légion d'Honneur,  
Officier de l'ordre national du Mérite

**Vu** le code de sécurité intérieure et notamment ses articles L511-5, L512-1 à L512-7, L512-5 et R511-30 à R511-34, le chapitre V du titre 1er de son livre V ;

**Vu** le décret n°2016-2016 du 28 novembre 2016 relatif aux conventions locales de sûreté des transports collectifs et aux conditions d'armement des agents de police municipale, des gardes champêtres et des agents des services internes de sécurité de la SNCF et de la RATP ;

**Vu** le décret n°2020-511 du 2 mai 2020 modifiant le code de la sécurité intérieure et portant diverses dispositions relatives aux agents de police municipale ;

**Vu** le décret n° IOMA2319232D du 13 juillet 2023 portant nomination de Monsieur Thierry BONNIER, Préfet des Pyrénées-Orientales

**Vu** l'arrêté interministériel du 17 septembre 2004 fixant les conditions techniques d'utilisation des projecteurs hypodermiques par les agents de police municipale pour la capture des animaux dangereux ou errants ;

**Vu** l'arrêté préfectoral n°PREF/SCPPAT/2023254-0003 du 11 septembre 2023 portant délégation de signature à Madame Delphine BOYRIE, sous préfète, directrice de cabinet du préfet de la préfecture des Pyrénées-Orientales ;

**Vu** l'arrêté préfectoral n°PREF/SCPPAT/2023310-0003 du 6 novembre 2023 portant délégation de signature à Madame Christelle BRENOT, directrice de cabinet adjointe, directrice des sécurités ;

**Vu** la convention de coordination de la police municipale avec les forces de sécurité de l'État conclue le 20 octobre 2023 entre le préfet des Pyrénées-Orientales et Madame le maire de Villeneuve-de-la-Raho ;

.../...

**Considérant** la demande présentée par Mme le maire de Villeneuve-de-la-Raho le 19 septembre 2023;

**Considérant** qu'il convient de corriger l'omission de la quantité d'armes autorisées ;

**Sur** proposition du secrétaire général de la préfecture des Pyrénées-Orientales :

## ARRÊTE

**Article 1<sup>er</sup>** : L'article 1<sup>er</sup> de l'arrêté préfectoral n° PREF/CAB/BOPPAS/2023306-0001 du 2 novembre 2023 portant autorisation d'acquisition, de détention et de conservation d'armes destinées à la police municipale, par la commune de Villeneuve-de-la-Raho est modifié comme suit :

La commune de Villeneuve-de-la-Raho est autorisée à acquérir, détenir et conserver les armes suivantes :

- 1 matraque de type « bâton de défense » télescopique ;
- 1 générateur d'aérosols incapacitants ou lacrymogènes de catégorie D ;

en vue de leur remise aux agents de police municipale préalablement agréés et autorisés au port d'arme dans l'exercice de leurs fonctions prévues par le code de la sécurité intérieure susvisé.

**Article 2** : Le reste demeure inchangé.

**Article 3** : M. le secrétaire général de la préfecture des Pyrénées-Orientales, M. le commandant du groupement de gendarmerie des Pyrénées-Orientales et Mme le maire Villeneuve-de-la-Raho sont chargés, chacun en ce qui le concerne, de l'exécution du présent arrêté qui sera publié au recueil des actes administratifs de la Préfecture.

Fait à Perpignan, le **21 DEC. 2023**

Pour le préfet et par délégation,  
l'adjointe à la directrice des sécurités,

  
July LANDRA



**DIRECTION DES SÉCURITÉS**

Bureau de l'ordre public et  
des polices administratives de sécurité

**ARRÊTÉ PRÉFECTORAL n° PREF/CAB/BOPPAS/2023361-0017**

portant renouvellement de l'autorisation d'acquisition, de détention et de conservation  
d'armes destinées à la police municipale, par la commune de Villeneuve de la Rivière

Le préfet des Pyrénées-Orientales,  
Chevalier de la Légion d'Honneur  
Officier de l'ordre national du Mérite,

**Vu** le code de sécurité intérieure et notamment ses articles L511-5, L512-1 à L512-7, L512-5 et  
R511-30 à R511-34, le chapitre V du titre 1er de son livre V ;

**Vu** le décret n°2016-2016 du 28 novembre 2016 relatif aux conventions locales de sûreté  
des transports collectifs et aux conditions d'armement des agents de police municipale,  
des gardes champêtres et des agents des services internes de sécurité de la SNCF et de la  
RATP ;

**Vu** le décret n°2020-511 du 2 mai 2020 modifiant le code de la sécurité intérieure et  
portant diverses dispositions relatives aux agents de police municipale ;

**Vu** le décret n° IOMA2319232D du 13 juillet 2023 portant nomination de Monsieur Thierry  
BONNIER, Préfet des Pyrénées-Orientales ; ;

**Vu** l'arrêté n°PREF/SCPPAT/2023310-0003 du 6 novembre 2023 portant délégation de  
signature à Madame Christelle BRENOT, directrice de cabinet adjointe, directrice des  
sécurités ;

**Vu** L'arrêté préfectoral n°PREF/CAB/BPAS/2018100-0002 du 10 avril 2018 portant  
autorisation d'acquisition, de détention et de conservation d'armes destinées à la police  
municipale par la commune de Villeneuve de la Rivière ;

**Vu** la convention de coordination de la police municipale avec les forces de sécurité de  
l'État conclue le 27 octobre 2023 entre le préfet des Pyrénées-Orientales et le maire de  
Saint-Jean-Lasseille;

**Considérant** la demande présentée par M. le maire de Villeneuve de la Rivière le 22  
décembre 2023 ;

...

## ARRÊTE

**Article 1<sup>er</sup>** : La commune de Villeneuve de la Rivière est autorisée à acquérir, détenir et conserver les armes suivantes :

- 1 arme de poing chamberée pour le calibre 9X19 (9 mm luger) ;
- 1 matraque de type « bâton de défense » télescopique ;
- 1 générateur d'aérosols incapacitants ou lacrymogènes de catégorie D.

en vue de leur remise aux agents de police municipale préalablement agréés et autorisés au port d'arme dans l'exercice de leurs fonctions prévues par le Code de la sécurité intérieure susvisé.

**Article 2** : La présente autorisation est valable, en tant que besoin, pour l'acquisition et la détention des munitions correspondantes :

- au titre du service de voie publique, dans la limite d'un stock de cinquante munitions à projectile expansif par arme ;

- au titre de la formation préalable prévue à l'article R511-19 du CSI, dans la limite d'un stock de trois cents munitions par arme pour les modules de formation définis par l'arrêté mentionné à l'article R511-22 du même code ;

- au titre de la formation d'entraînement mentionnée à l'article R511-21 du CSI, dans la limite d'un stock de cent munitions par arme pour les formations annuelles définies par l'arrêté mentionné à l'article R511-22 du même code.

**Article 3** : Sauf lorsqu'elles sont portées en service par les agents de police municipale ou transportées pour les séances de formation, les armes et les munitions faisant l'objet de la présente autorisation doivent être déposées, munitions à part, dans le coffre-fort ou l'armoire forte, scellés au mur ou au sol de la pièce sécurisée du poste de police municipale.

**Article 4** : La commune de Villeneuve de la Rivière est autorisée à acquérir, détenir et conserver les armes mentionnées à l'article 1<sup>er</sup> tient un registre d'inventaire de ces matériels permettant leur identification et établit un état journalier des sorties et réintégrations des armes, ainsi que l'identité de l'agent de police municipale auquel l'arme a été remise lors de la prise de service. Le registre d'inventaire satisfait aux prescriptions du Code de la sécurité intérieure.

**Article 5** : La présente autorisation d'acquisition, de détention et de conservation d'armes est valable **CINQ ANS** .

La présente autorisation peut être abrogée à tout moment pour des motifs d'ordre public ou de sécurité des personnes ou en cas de résiliation de la convention de coordination susvisée.

Le vol ou la perte de toute arme ou munitions fait l'objet, sans délai par la commune, d'une déclaration aux services de la police ou de la gendarmerie nationales territorialement compétents.

...

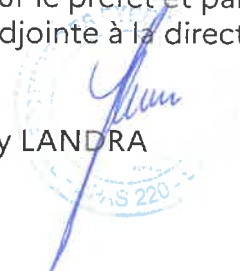


**Article 6** : Monsieur le secrétaire général de la préfecture des Pyrénées-Orientales , M. le commandant du groupement de gendarmerie des Pyrénées-Orientales et M. le maire de Villeneuve de la Rivière sont chargés, chacun en ce qui le concerne, de l'exécution du présent arrêté qui sera publié au recueil des actes administratifs de la Préfecture.

Fait à Perpignan, le 27 décembre 2023

Pour le préfet et par délégation  
L'adjointe à la directrice des sécurités

July LANDRA





**Arrêté interdépartemental SIDPC-2023-12-21-01 portant mesures de sécurisation du réseau de transport de gaz naturel par la canalisation « Narbonne - Claira »**

Le Préfet de l'Aude  
Chevalier de l'Ordre national du mérite

Le Préfet des Pyrénées-Orientales  
Chevalier de la Légion d'honneur  
Officier de l'Ordre national du mérite

**Vu** le code de l'énergie, notamment le chapitre 1er du titre II du livre 1er et les chapitres 1er et III du titre III du livre IV ;

**Vu** le code de l'environnement, notamment le livre II et les chapitres IV et V du titre V du livre V et en particulier ses articles L 554-9 (abaissement de la pression de service) et R 555-22 II;

**Vu** le code des relations entre le public et l'administration ;

**Vu** le décret du 13 juillet 2023 portant nomination de monsieur Christian POUGET en qualité de Préfet de l'Aude ;

**Vu** le décret du 13 juillet 2023 portant nomination de monsieur Thierry BONNIER en qualité de Préfet des Pyrénées-Orientales ;

**Vu** l'arrêté ministériel du 4 juin 2004 portant autorisation de transport de gaz naturel pour l'exploitation des ouvrages dont la propriété a été transférée à la société Gaz du Sud-Ouest (devenue TEREGA) ;

**Vu** l'arrêté ministériel du 5 mars 2014 modifié définissant les modalités d'application du chapitre V du titre V du livre V du code de l'environnement et portant règlement de la sécurité des canalisations de transport de gaz naturel ou assimilé, d'hydrocarbures et de produits chimiques ;

**Vu** le Guide GESIP N°2022-04 « Surveillance, Maintenance, Inspection et Réparation des Canalisations de transport (SMIR) » précisant les modalités de contrôle de l'intégrité des ouvrages de transport de produits dangereux par canalisation, approuvé par décision BSERR n°2022-023 du 23 décembre 2022 en application de l'article 18 de l'arrêté ministériel du 5 mars 2014 modifié susvisé ;

**Vu** le courrier du 07 juin 2018 du transporteur informant de sa nouvelle dénomination sociale « TEREGA », en date du 25 avril 2018 ;

**Vu** le rapport (Réf : 2023/FC/721) établi en date du 12 décembre 2023 par la DREAL Occitanie donnant suite aux réunions avec TEREGA du 31 mai 2023 et du 24 novembre 2023 et aux inspections in situ des 18 et 25 octobre 2023 (commune de Treilles), 2 novembre 2023 (commune de La Palme), 14 novembre 2023 (commune de Peyriac-de-Mer) et du 22 novembre 2023 (sur la commune de Narbonne) ;

**Considérant** les missions de service public dévolues à la société TEREGA pour la canalisation de transport de gaz naturel entre la ville de Narbonne (Aude) et de Clairac (Pyrénées-Orientales), ci-après dénommée « canalisation Narbonne-Clairac » ;

**Considérant** que la canalisation Narbonne-Clairac alimente l'antenne non maillée de Perpignan ;

**Considérant** les constats relevés par la société TEREGA sur la canalisation Narbonne-Clairac au cours des différentes campagnes de contrôle par piston instrumenté menées en 2012 et d'excavations menées en 2023 dans le cadre de la mise en œuvre de son plan de surveillance et de maintenance décennal ;

**Considérant** l'évolution observée de certains défauts, des réparations ont été menées afin de garantir l'intégrité de l'ouvrage ;

**Considérant** que l'état actuel de la canalisation Narbonne-Clairac a conduit TEREGA à abaisser sa pression d'exploitation ;

**Considérant** l'intérêt de réaliser un passage de piston instrumenté pour s'assurer de l'état général de la canalisation ;

**Considérant** que TEREGA a d'ores et déjà mis en place des mesures de surveillance renforcées sur la canalisation Narbonne-Clairac ;

**Considérant** que la levée de ces mesures de surveillance renforcée et d'abaissement de la pression d'exploitation nécessitera la fourniture préalable d'éléments justifiant qu'elles n'ont plus de raison d'être ;

**Sur proposition** des directrices de cabinet des préfectures de l'Aude et de Pyrénées-Orientales ;

## **ARRÊTE**

### **Article 1<sup>er</sup> : abaissement de la pression de service**

Afin de tenir compte de la situation de la canalisation Narbonne-Clairac, la pression de service temporaire est fixée à 50 bars. Cette pression est inférieure à la pression maximale de service prescrite par l'arrêté ministériel du 4 juin 2004 portant autorisation de transport de gaz naturel pour l'exploitation des ouvrages dont la propriété a été transférée à la société Gaz du Sud-Ouest, à savoir 66,2 bars. La pression de l'ouvrage est maintenue à un niveau aussi bas que possible en fonction des contraintes d'exploitation et de maintenance.

À l'exception des nécessités techniques liées au passage des pistons de contrôle et de nettoyage de la canalisation visée à l'article 2 ainsi que d'opérations de maintenance spécifique, cette pression réduite tient lieu de pression de service tant que le transporteur

TEREGA n'apporte pas de nouveaux éléments démontrant que cette pression réduite maximale peut être réévaluée, notamment à la lumière des résultats de contrôle visés à l'article 2.2.

## **Article 2 : passage du piston instrumenté et autres opérations d'investigation et de réparation**

Le transporteur TEREGA procède à des opérations d'investigation consistant à la mesure d'épaisseur et à la recherche des défauts susceptibles d'affecter la canalisation Narbonne – Claira. Ces opérations de contrôle doivent se dérouler dans les meilleurs délais et au plus tard avant le 31 mars 2024 à l'aide notamment d'un piston instrumenté.

### **Article 2.1 : information préalable des services**

Le transporteur TEREGA informe la DREAL Occitanie et notamment la Direction des Risques Industriels – service en charge du contrôle des canalisations de transport – au plus tard 15 jours ouvrés avant le démarrage des investigations.

À cet effet, le transporteur TEREGA communique au préalable une note de contexte des opérations d'investigation comprenant notamment :

- une présentation succincte des opérations ;
- un échéancier de réalisation du contrôle d'intégrité par mesure directe de la canalisation Narbonne-Claira ;
- les mesures de surveillance et d'intervention mises en œuvre par le transporteur TEREGA pendant et à l'issue du passage du piston de contrôle ;
- les mesures compensatoires prévues en cas de blocage du piston

Dans le cas où ce contrôle par mesure directe à l'aide du piston instrumenté ne serait pas réalisable, le transporteur TEREGA propose des actions alternatives qu'il porte à la connaissance du service en charge du contrôle.

### **Article 2.2 : transmission et exploitation des résultats**

Le transporteur TEREGA transmet à la DREAL Occitanie les résultats préliminaires du passage du piston, accompagné du plan d'actions associé afin de traiter les indications les plus urgentes, dans les 30 jours suivant la fin des opérations de contrôle.

Le transporteur TEREGA transmet également une note présentant la hiérarchisation des défauts distinguant ceux justifiant d'une réparation immédiate de ceux justifiant d'une surveillance en vue d'une réparation ultérieure sur la base des critères de sécurité définis par le Guide GESIP N°2022-04 susvisé afin de pouvoir maintenir l'aptitude temporaire au service.

Cette note devra s'accompagner d'une présentation du planning de fouilles de contrôle à réaliser dans les 3 mois à compter de la réception du premier rapport d'analyse, pour traiter les défauts les plus urgents sans que la durée des travaux ne puissent dépasser les 6 mois à compter de la réception du premier rapport d'analyse.

Cette note devra conclure sur l'adéquation de la pression réduite maximale admissible par l'ouvrage telle que mentionnée à l'article 1<sup>er</sup> qui aura été communiquée à l'issue de la campagne de fouilles réalisée en 2023.

Dans le cas où d'autres opérations d'investigation ou de maintenance s'avèreraient nécessaires suite au passage du piston instrumenté, le transporteur TEREGA en informe la DREAL Occitanie.

### **Article 3 : adaptation du programme de surveillance et de maintenance**

Le transporteur TEREGA informe régulièrement la DREAL Occitanie sur le suivi des cycles de pression.

Le transporteur TEREGA réalise mensuellement un reniflage aéroporté le long de l'ensemble du tracé de la canalisation Narbonne-Claira afin de s'assurer de l'absence de fuite de gaz naturel. Il informe la DREAL Occitanie chaque mois des résultats de cette surveillance.

Le transporteur TEREGA adapte le programme de surveillance et de maintenance de la canalisation Narbonne-Claira, tant sur la fréquence que sur la nature des mesures, en fonction des résultats des investigations visées à l'article 2. Il en informe régulièrement la DREAL Occitanie.

Le transporteur TEREGA informe la DREAL Occitanie des éventuelles mesures à mettre en place sur la canalisation Narbonne-Claira afin de faciliter son inspection par pistons instrumentés et propose un plan d'actions associé.

### **Article 4 : mesures de précautions lors des opérations d'investigation**

L'exploitant prend toutes les dispositions nécessaires pour mettre en œuvre les opérations d'investigation et pour prévenir toute situation incidentelle conformément à l'arrêté du 5 mars 2014 modifié et notamment les dispositions de l'article 21.

En cas de difficultés lors des opérations d'investigation ou de maintenance ou de blocage de l'instrument de contrôle d'intégrité de l'ouvrage, TEREGA devra en informer immédiatement les services de contrôles de la DREAL, les préfectures (préfecture et SIDPC), les SDIS, des deux départements de l'Aude et des Pyrénées-Orientales, dans les meilleurs délais en précisant les conséquences immédiates en termes d'alimentation en gaz naturel de la branche et du secteur impactée par l'incident.

Le transporteur devra préciser lors de cette information les mesures techniques qu'il doit engager afin de :

- rétablir l'alimentation en vue d'assurer la continuité d'alimentation du tronçon impacté dans les meilleurs délais;
- récupérer l'instrument (racleur) et poser un manchon de réparation en privilégiant une opération visant à garantir la minimisation de rejets atmosphériques par l'emploi de moyen de recompression mobile (gaz booster) ou de brûlage contrôlé afin d'éviter tout rejet non résiduel de méthane à l'atmosphère;

En cas de fuite liée aux opérations de contrôle - réparation par fouille, TEREGA assurera le déclenchement de son plan de surveillance et d'intervention (PSI).

## Article 5 : rapport transmis à l'issue des opérations d'investigation

A l'issue de la campagne de contrôle, de fouilles et de réparations visée à l'article 2, le transporteur TEREGA se prononce sur l'aptitude au service de la canalisation Narbonne – Clairac par le biais de la remise d'un rapport conclusif adressé à la DREAL Occitanie qui comprend, notamment, les éléments suivants :

- la pression maximale admissible définie à l'article 1<sup>er</sup> du présent arrêté,
- les résultats des campagnes de contrôle des fouilles,
- la justification des choix de réparations,
- la justification de l'absence de réparations,
- les mesures du programme de surveillance et de maintenance à actualiser,
- les dates de passage pressenties des prochaines investigations directes de cette canalisation tenant compte de l'état de l'ouvrage,
- les mesures compensatoires éventuellement rendues nécessaires pour la surveillance renforcée de l'ouvrage (création de nouvelles gares pour l'introduction des pistons instrumentés, construction de postes de sectionnement supplémentaires).

## Article 6 : notifications

En application du R. 554-60 du code de l'environnement, le présent arrêté est publié au recueil des actes administratifs et sur les sites internet des préfectures de l'Aude et des Pyrénées-Orientales et adressé aux maires des communes de Narbonne, Bagès, Peyriac-de-Mer, Portel-des-Corbières, Sigean, Roquefort-des-Corbières, La Palme, Treilles, Caves, Fitou, Salses-le-château, Rivesaltes et Clairac.

Le présent arrêté est notifié à la société TEREGA.

## Article 7 : voies de recours

En application de l'article R. 554-61 du code de l'environnement, le présent arrêté peut faire l'objet d'un recours contentieux auprès du tribunal administratif de Montpellier dans un délai de deux mois, par l'exploitant, à compter de sa notification et de 4 mois par les tiers intéressés à compter de la publication de la présente décision.

## Article 8 : exécution du présent arrêté

La directrice de cabinet de la préfecture de l'Aude, la directrice de cabinet de la préfecture des Pyrénées-Orientales, le Directeur Régional de l'Environnement, de l'Aménagement et du Logement Occitanie, sont chargés chacun en ce qui le concerne de l'exécution du présent arrêté dont une copie leur sera adressée, ainsi qu'au Directeur Général de la société TEREGA.

A Carcassonne, le 22 DEC. 2023

Le préfet,



Christian POUGET

A Perpignan, le 26 DEC. 2023

Pour le Préfet  
et par délégation,  
le secrétaire général



Yohann MARCON

3 8 DEC 1954

RECEIVED  
FBI  
WASHINGTON

DEC 19 1954





**PRÉFET  
DES PYRÉNÉES-  
ORIENTALES**

*Liberté  
Égalité  
Fraternité*

Direction départementale des territoires et de la mer  
Service eau et risques  
Police de l'eau et des milieux aquatiques

**ARRÊTÉ PRÉFECTORAL n° DDTM/SER/2023 360-0002 du 26 décembre 2023**  
portant ouverture de l'enquête publique relative à la demande  
d'autorisation environnementale au titre de la loi sur l'eau concernant les  
travaux d'aménagements de la RN116 sur les communes de Bouleternère,  
Rodès et Vinça

-----  
Le préfet des Pyrénées-Orientales,  
Chevalier de la Légion d'Honneur,  
Officier de l'Ordre National du Mérite,

**VU** le Code de l'environnement ;

**VU** le Code général des collectivités territoriales ;

**VU** le Code des relations entre le public et l'administration ;

**VU** l'arrêté du 9 septembre 2021 relatif à l'affichage des avis d'enquête publique, de participation du public par voie électronique et de concertation préalable ainsi que des déclarations d'intention prévus par le code de l'environnement mentionné à l'article R.123-11 du Code de l'environnement ;

**VU** la loi n° 2022-217 du 21 février 2022 relative à la différenciation, la décentralisation, la déconcentration et portant diverses mesures de simplification de l'action publique locale ;

**VU** le décret n° 2022-459 du 30 mars 2022 fixant la liste des voies non concédées du domaine public routier national qui peuvent être transférées aux départements et métropoles ou mises à disposition des régions dans les conditions prévues aux articles 38 et 40 de la loi n° 2022-217 du 21 février 2022 ;

**VU** la décision du 4 janvier 2023 déterminant la liste des autoroutes, routes et portions de voies qui sont transférées ou mises à disposition en application des articles 38 et 40 de la loi n° 2022-217 du 21 février 2022 relative à la différenciation, la décentralisation, la déconcentration et portant diverses mesures de simplification de l'action publique locale ;

**VU** l'arrêté préfectoral du 28 avril 2023 constatant le transfert des routes classées dans le domaine public routier national au département des Pyrénées-Orientales ;

**VU** le décret du 13 juillet 2023 portant nomination de M. Thierry BONNIER Préfet des Pyrénées-Orientales ;

**VU** l'arrêté préfectoral n° PREF/SCPPAT/2023254-0020 du 11 septembre 2023 portant délégation de signature à Monsieur Cyril VANROYE, Directeur départemental des territoires et de la mer des Pyrénées-Orientales ;

**VU** la liste annuelle d'habilitation des commissaires enquêteurs pour le département des Pyrénées-Orientales ;

**VU** la décision de M. le Président du Tribunal Administratif de Montpellier n°E23000132/34 en date du 9 novembre 2023, désignant M. Olivier ROUSSEAU, retraité de la gendarmerie, en qualité de commissaire enquêteur chargé de mener cette enquête ;

**VU** le dossier de demande d'autorisation environnementale, déposé le 27 mars 2023 au guichet unique de la Police de l'eau, par la Direction régionale de l'environnement, de l'aménagement et du logement d'Occitanie, enregistré sous le n°AIOT 0100003253 et déclaré régulier le 24 octobre 2023 ;

**Considérant** qu'il ressort du Code de l'environnement que la demande d'autorisation environnementale ci-dessus mentionnée et soumise à évaluation environnementale doit faire l'objet d'une enquête publique sur les communes de Bouleternère, Rodès et Vinça, préalablement à son approbation ;

**Considérant** que la consultation préalable des services et des collectivités, s'est déroulée selon les dispositions de l'article R.181-1 et suivants du Code de l'environnement ;

**Considérant** que le dossier d'enquête est jugé régulier et complet ;

**Considérant** que le transfert de la RN116 au Conseil départemental des Pyrénées-Orientales au 1<sup>er</sup> janvier 2024 emporte transfert des servitudes, des droits, des obligations et le bénéfice des procédures en cours ;

**Considérant** que le commissaire enquêteur a été consulté sur les modalités de déroulement de l'enquête publique ;

**SUR** proposition de M. le Directeur départemental des territoires et de la mer des Pyrénées-Orientales ;

## ARRÊTE

### Article 1er : Objet de l'arrêté

Il sera procédé, du lundi 22 janvier 2024 à 8h30 au mercredi 21 février 2024 à 16h00 inclus, soit pendant 31 jours consécutifs, à une enquête publique relative à la demande d'autorisation environnementale au titre de la loi sur l'eau concernant les travaux d'aménagements de la RN116 sur les communes de Bouleternère, Rodès et Vinça, présentée par la Direction régionale de l'environnement, de l'aménagement et du logement (DREAL) Occitanie et transférée au Conseil départemental des Pyrénées-Orientales à compter du 1<sup>er</sup> janvier 2024.

Aux termes de la décision du tribunal administratif de Montpellier en date du 9 novembre 2023, Monsieur Olivier ROUSSEAU, retraité de la gendarmerie, est désigné en qualité de commissaire enquêteur chargé de mener cette enquête.

## Article 2 : Consultation du dossier

Pendant toute la durée de l'enquête, le dossier d'enquête publique composé conformément à l'article R.123-8 du Code de l'environnement ainsi que le registre d'enquête à feuillets non mobiles côté et paraphé par le commissaire enquêteur, seront déposés et consultables dans les lieux suivants :

Lieu et adresse	Horaires d'ouverture
Mairie de Bouleternère Cami Réal 1 66130 Bouleternère	Les lundi, mercredi et vendredi de 8h30 à 12h30 et de 14h30 à 17h00 Les mardi et jeudi de 8h30 à 12h30
Mairie de Rodès 4 Carrer Gran 66320 Rodes	Du lundi au vendredi de 8h30 à 12h00
Mairie de Vinça 17 Avenue Général de Gaulle 66320 Vinça	Du lundi au jeudi de 7h30 à 12h00 et de 14h00 à 16h00 le vendredi de 7h30 à 12h00

Le dossier sera également consultable :

- sur le site internet des services de l'État dans les Pyrénées-Orientales, à l'adresse suivante : <https://www.pyrenees-orientales.gouv.fr/Publications/Enquetes-publiques-et-autres-procedures>
- sur un poste informatique (sur rendez-vous, à prendre depuis l'adresse électronique : [ddtm-ep1@pyrenees-orientales.gouv.fr](mailto:ddtm-ep1@pyrenees-orientales.gouv.fr)) mis à la disposition du public au sein de la Direction départementale des territoires et de la mer des Pyrénées-Orientales à l'adresse suivante : 2, rue Jean Richepin - BP 50909 – 66020 PERPIGNAN cédex – du lundi au vendredi de 8h30 à 12h30.

## Article 3 : Siège de l'enquête publique et présentation des observations

La mairie de Vinça est désignée comme siège de l'enquête.

Pendant la durée de l'enquête, chaque personne pourra formuler, s'il y a lieu, ses observations et propositions :

- sur le registre d'enquête déposé dans chacune des mairies des communes concernées ;
- par voie postale à la mairie de Vinça, siège de l'enquête, à l'attention de Monsieur le commissaire enquêteur – Enquête publique pour la demande d'autorisation environnementale au titre de la loi sur l'eau concernant les travaux d'aménagements de la RN116 sur les communes de Bouleternère, Rodès et Vinça, qui les annexera au registre après les avoir visées ;
- par voie électronique, à l'attention du commissaire enquêteur, à l'adresse suivante : [ddtm-ep1@pyrenees-orientales.gouv.fr](mailto:ddtm-ep1@pyrenees-orientales.gouv.fr)

Les observations et propositions effectuées sur le registre restent à la disposition du public en mairie. Celles transmises par courrier électronique seront accessibles sur le site internet des services de l'État susmentionné. Elles seront consultables et communicables à toute personne qui en fera la demande pendant toute la durée de l'enquête.

La fourniture d'informations peut être sollicitée auprès du responsable du projet, le Conseil départemental des Pyrénées-Orientales, Direction des infrastructures et déplacements, Service Maîtrise d'Ouvrage 30 rue Pierre Bretonneau 66000 Perpignan – Tél : 04 68 85 88 80 – Courriel : maitrise.ouvrage@cd66.fr.

Le commissaire enquêteur se tiendra à la disposition du public lors des permanences fixées aux lieux, dates et heures suivants :

Lieu et adresse des permanences	Dates et horaires des permanences
Mairie de Bouleternère	le jeudi 25 janvier 2024 de 9h00 à 11h30 le mercredi 31 janvier 2024 de 15h00 à 17h00
Mairie de Rodès	le mardi 23 janvier 2024 de 9h00 à 11h30 le mercredi 31 janvier 2024 de 9h00 à 11h30
Mairie de Vinça	le jeudi 25 janvier 2024 de 14h00 à 16h00 le jeudi 15 février 2024 de 14h00 à 16h00

#### **Article 4 : Publicité de l'enquête publique**

L'arrêté d'ouverture d'enquête publique est publié au recueil des actes administratifs de la préfecture des Pyrénées-Orientales.

Une information est faite, par l'affichage de l'arrêté préfectoral et de l'avis d'enquête publique et éventuellement, par tout autre procédé en usage dans les communes concernées, quinze jours au moins avant le démarrage de l'enquête publique et pendant toute sa durée. L'accomplissement de cette mesure de publicité incombe aux Maires des communes de Bouleternère, Rodès et Vinça qui doivent chacun en justifier par un certificat d'affichage.

Ce certificat est transmis dans les 10 jours suivants la clôture de l'enquête publique à la Direction départementale des territoires et de la mer des Pyrénées-Orientales - Service Eau et Risques à l'adresse suivante : 2, rue Jean Richepin - BP 50909 – 66020 PERPIGNAN cedex.

Un avis au public faisant connaître l'ouverture de l'enquête publique est publié par les soins de la Direction départementale des territoires et de la mer des Pyrénées-Orientales en caractères apparents, quinze jours au moins avant le début de l'enquête et rappelé dans les huit premiers jours de celle-ci, dans deux journaux paraissant dans le département des Pyrénées-Orientales.

Ces numéros de journaux sont fournis au commissaire enquêteur par le responsable du projet avant la clôture de l'enquête pour l'insertion dans le rapport d'enquête publique.

Le responsable du projet procède à l'affichage du même avis d'enquête publique, quinze jours au moins avant le début de la procédure d'enquête et pendant toute sa durée, sur les lieux prévus pour la réalisation du projet.

Cet avis et l'arrêté d'ouverture d'enquête sont également publiés sur le site internet des services de l'État dans les Pyrénées-Orientales à l'adresse : <https://www.pyrenees-orientales.gouv.fr/Publications/Enquetes-publiques-et-autres-procedures>.

## **Article 5 : Clôture de l'enquête publique, rapport et conclusions**

À l'expiration du délai d'enquête publique, le registre contenant les observations du public est clos et signé par le commissaire enquêteur. Le dossier d'enquête publique ainsi que le registre d'enquête sont récupérés sur place par le commissaire enquêteur.

Après clôture de l'enquête publique, le commissaire enquêteur rencontre, dans un délai de huit jours, le responsable du projet et lui communique les observations écrites et orales consignées dans un procès-verbal de synthèse. Le délai de huit jours court à compter de la réception par le commissaire enquêteur du registre d'enquête et des documents annexés si ceux-ci n'ont pu être récupérés sur place à la fin de l'enquête.

Le responsable du projet dispose d'un délai de quinze jours après cette rencontre avec le commissaire enquêteur pour répondre aux observations formulées.

Le commissaire enquêteur établit un rapport et formule de manière séparée ses conclusions et avis motivé conformément aux dispositions de l'article L.123-15 du Code de l'environnement.

En application des dispositions des articles R.123-18 et suivants du Code de l'environnement, le commissaire enquêteur transmet ce rapport dûment visé dans toutes ses pièces qui le composent, à la Direction départementale des territoires et de la mer des Pyrénées-Orientales, dans un délai de trente jours à compter de la fin de l'enquête. Si ce délai ne peut être respecté, un délai supplémentaire peut être accordé à la demande du commissaire enquêteur par l'autorité compétente pour organiser l'enquête, après avis des responsables du projet.

La Direction départementale des territoires et de la mer des Pyrénées-Orientales - Service Eau et Risques assure, au nom du Préfet, la diffusion du rapport auprès du Conseil départemental des Pyrénées-Orientales responsable du projet, sur support papier, sans préjuger du sens de la suite réservée, sur le fond, à la demande d'autorisation environnementale.

Le commissaire enquêteur, pour sa part, transmet une copie du rapport et des conclusions motivées à M. le Président du Tribunal Administratif.

Le rapport et les conclusions motivées du commissaire enquêteur sont transmis à MM. les Maires des communes de Bouleternère, Rodès et Vinça pour être mis à la disposition du public dans leurs locaux respectifs pendant une période d'un an à compter de la date de clôture de l'enquête publique.

Pendant la même période d'un an, ils sont également mis à la disposition du public à la Direction départementale des territoires et de la mer des Pyrénées-Orientales - Service Eau et Risques et mis en ligne sur le site internet des services de l'État dans les Pyrénées-Orientales à l'adresse : <https://www.pyrenees-orientales.gouv.fr/Publications/Enquetes-publiques-et-autres-procedures>.

## **Article 6 : Avis des collectivités territoriales**

Conformément à l'article R.181-38 du Code de l'environnement, les conseils municipaux des communes de Bouleternère, Rodès et Vinça sont appelés à donner leur avis sur la demande d'autorisation, dès l'ouverture de l'enquête publique. Ne peut être pris en considération qu'un avis exprimé au plus tard dans les quinze jours suivant la clôture du registre d'enquête publique.

**Article 7 : Nature de la décision pouvant être prise au terme de la procédure d'enquête publique**

À l'issue de l'enquête publique, Monsieur le Préfet des Pyrénées-Orientales prendra une décision d'autorisation environnementale, éventuellement assortie de prescriptions ou une décision de refus de la demande, au titre du Code de l'environnement.

**Article 8 : Exécution**

M. le Secrétaire général de la préfecture des Pyrénées-Orientales, M. le Directeur départemental des Territoires et de la Mer des Pyrénées-Orientales, M. le Directeur général des services du Conseil départemental des Pyrénées-Orientales, MM. les Maires des communes de Bouleternère, Rodès et Vinça, M. le commissaire enquêteur, sont chargés, chacun en ce qui le concerne, de l'exécution du présent arrêté.

Pour le Préfet  
et par délégation,  
le secrétaire général

Yohann MARCONI



**PRÉFET  
DES PYRÉNÉES-  
ORIENTALES**

*Liberté  
Égalité  
Fraternité*

Direction départementale des territoires et de la mer  
Service eau et risque  
Unité de gestion de crise et sécurité des transports

**ARRÊTÉ PRÉFECTORAL n° DDTM/SER 2023 178-0001**  
portant avis favorable permanent relatif aux demandes urgentes d'arrêtés réglementant  
la circulation sur le réseau routier départemental classé à grande circulation (RGC)  
des Pyrénées-Orientales

-----  
**Le préfet des Pyrénées-Orientales,**  
Chevalier de la Légion d'honneur  
Officier de l'ordre national du Mérite

- VU** la loi n°82-213 du 2 mars 1982 modifiée relative aux droits et libertés des collectivités locales ;  
**VU** la loi n°83-8 du 7 janvier 1983 modifiée relative à la répartition des compétences entre les communes, les départements, les régions et l'état ;  
**VU** la loi n° 2022-217 du 21 février 2022 relative à la différenciation, la décentralisation, la déconcentration et portant diverses mesures de simplification de l'action publique locale, notamment son article 38 ;  
**VU** le code de la route et notamment son article R,411-8 ;  
**Vu** l'Instruction Interministérielle sur la signalisation routière quatrième partie,  
**Vu** l'instruction ministérielle sur la signalisation routière (livre I, 8<sup>e</sup> partie, signalisation temporaire) approuvée par l'arrêté interministériel du 6 novembre 1992 modifiée et complétée ;  
**VU** le code général des collectivités territoriales et notamment les articles L.2213-1 et L.3221-4 ;  
**VU** le décret n°2020-756 du 19 juin 2020 modifiant le décret n° 2009-615 du 3 juin 2009 fixant la liste de routes à grandes circulations ;  
**VU** le décret du 13 juillet 2023 portant nomination de M. Thierry BONNIER en qualité de préfet des Pyrénées-Orientales ;  
**Vu** le calendrier des jours hors chantier défini annuellement par la circulaire ministérielle ;  
**Vu** l'arrêté interministériel du 24 novembre 1967 modifié relatif à la signalisation des routes et autoroutes ;  
**Vu** la décision ministérielle du 4 janvier 2023 déterminant la liste des autoroutes, routes et portions de voies qui sont transférées ou mises à disposition en application de l'article 38 et 40 de la loi susvisée n° 2022-217 du 21 février 2022 relative à la différenciation, la décentralisation, la déconcentration et portant diverses mesures de simplification de l'action publique locale ;  
**Considérant** la possibilité de dévier la circulation par le réseau secondaire ;  
**Considérant** la nécessité de prendre pour département, gestionnaire de voirie, dans l'urgence, des actes de police de la circulation nécessitant un avis du préfet.  
**Considérant** qu'il importe d'assurer la sécurité des usagers, ainsi que celles des personnels chargés d'exécuter des travaux ou d'intervenir en urgence sur le réseau RGC des Pyrénées-

Orientales et qu'il convient dans ces situations de prendre des arrêtés de restriction de circulation ;

Sur proposition du directeur départemental des territoires et de la mer des Pyrénées-Orientales ;

## ARRÊTE

### Article 1er :

Dans le cadre de situations urgentes, nécessitant des mesures afin de sécuriser la circulation des usagers, sur les routes à grande circulation départementales, il appartient à la présidente du conseil départemental des Pyrénées-Orientales, en charge de la police de la circulation, de prendre les arrêtés correspondants, réglementant temporairement la circulation, hors et en agglomération, en visant le présent avis permanent du préfet des Pyrénées-Orientales.

### Article 2 :

Tous travaux ou événements programmés ne rentrant pas dans le cadre précité, feront l'objet d'une demande d'avis au préfet des Pyrénées-Orientales.

### Article 3 :

Dans le cas d'événement imprévu (accident, incidents, intempéries...) impliquant des actions dont l'exécution ne peut être différée, le chantier sera immédiatement ouvert et les mesures seront prises pour écouler le trafic dans les meilleures conditions possibles, en liaison avec les services concourants et la direction départementale des territoires et de la mer (DDTM) des Pyrénées-Orientales. Au besoin, les mesures de contournement seront appliquées conformément au Plan de Gestion de Trafic s'il en existe un sur l'axe concerné. En cas de fermeture d'une des routes à grande circulation du département, la DDTM des Pyrénées-Orientales devra être informée sans délais.

### Article 4 :

Le présent arrêté est valable à compter du 1<sup>er</sup> janvier 2024.

### Article 5:

Le présent arrêté peut faire, dans un délai de deux mois à compter de sa notification, l'objet :

- d'un recours gracieux auprès du préfet des Pyrénées-Orientales,
- d'un recours contentieux devant le Tribunal Administratif de Montpellier. Le Tribunal Administratif peut être saisi par l'application informatique « télérecours citoyens » accessible par le site internet [www.telerecours.fr](http://www.telerecours.fr) ».

### Article 6:

Le secrétaire général de la préfecture des Pyrénées-Orientales, le sous-préfet de Prades, la sous-préfète de Céret, le directeur départemental des territoires et de la mer des Pyrénées-Orientales et la présidente du conseil départemental des Pyrénées-Orientales sont chargés, chacun en ce qui le concerne, de l'exécution du présent arrêté qui sera inscrit au recueil des actes administratifs de la préfecture des Pyrénées-Orientales.

Fait à Perpignan, le 27 décembre 2023  
Le préfet des Pyrénées-Orientales,

  
Thierry BONNIER





**PRÉFET  
DES PYRÉNÉES-  
ORIENTALES**

*Liberté  
Égalité  
Fraternité*

Direction Départementale des Territoires et de la Mer  
Service Nature Agriculture Forêt  
Unité Foncier Filières Crises Agricole

**ARRÊTÉ PRÉFECTORAL n° DDTM/SNAF/2023- 356-0001 du 22 décembre 2023**  
fixant la liste des communes inscrites en cercles d'éligibilité aux aides à la protection des  
exploitations et des troupeaux contre la prédation du loup pour l'année 2024.

-----  
Le préfet des Pyrénées-Orientales,  
Chevalier de la Légion d'honneur  
Officier de l'ordre national du Mérite

- VU** le Code rural et de la pêche maritime , notamment ses articles D 114-11 et suivants,
- VU** le décret n°2022-1756 du 30 décembre 2022 relatif à l'aide à la protection des exploitations et des troupeaux contre la prédation du loup et de l'ours,
- VU** l'arrêté ministériel du 30 décembre 2022 relatif à l'aide à la protection des exploitations et des troupeaux contre la prédation du loup et de l'ours,
- VU** l'avis favorable du préfet coordonnateur du plan national d'actions sur le loup et les activités d'élevage,
- VU** le décret du 13 juillet 2023 nommant Monsieur Thierry BONNIER, préfet des Pyrénées-Orientales,
- VU** l'arrêté du ministère de l'Intérieur du 26 février 2020 nommant Monsieur Cyril VANROYE, directeur départemental des territoires et de la mer des Pyrénées-Orientales,
- Considérant** les relevés d'indices de présence du loup dans le département des Pyrénées-Orientales, fournis par l'Office Français de la Biodiversité en 2021, 2022 et 2023,
- Considérant** les actes de prédation sur les troupeaux domestiques pour lesquels la responsabilité du loup n'a pas été écartée en 2021, 2022 et 2023,
- Considérant** la localisation des troupeaux ovins et caprins dans le département des Pyrénées-Orientales,
- Considérant** que des mesures de protection des exploitations et des troupeaux sont nécessaires face au risque de prédation par le loup dans certaines communes des Pyrénées-Orientales,
- SUR** proposition du Directeur Départemental des Territoires et de la Mer,

## ARRÊTÉ :

### Article 1er :

Conformément à l'article 3 de l'arrêté ministériel du 30 décembre 2022 susvisé, les listes des communes classées en cercle d'éligibilité 1, 2 et 3 sont identifiées ci-après. En annexe 1 une carte illustre ce classement.

Les communes suivantes sont classées en cercles 1 :

Angoustrine-Villeneuve-des-Escalades, Dorres, Formiguères, Llo, Nohèdes, Porta, Porté-Puymorens, Sansa.

Les communes suivantes sont classées en cercle 2 :

Baillestavy	Jujols	Railleu
Bolquère	La Llagonne	Réal
Conat	Latour-de-Carol	Saillagouse
Enveitg	Les Angles	Serdinya
Err	Mantet	Targasonne
Eyne	Matemale	Ur
Font-Romeu-Odeillo-Via	Mosset	Urbanya
Fontrabouise	Olette	Valcebollère
Ille-sur-Têt	Puyvalador	

Les communes suivantes sont classées en cercle 3 :

Arboussols	Finestret	Prats-de-Sournia
Ayguatébia-Talau	Fontpédrouse	Prunet-et-Belpuig
Bélesta	Fuilla	Py
Boule-d'Amont	Glorianes	Rabouillet
Bouleternère	Joch	Ria-Sirach
Bourg-Madame	La Bastide	Rigarda
Caixas	La Cabanasse	Rodès
Campôme	Lamanère	Sahorre
Campoussy	Le Tech	Saint-Laurent-de-Cerdans
Canaveilles	Le Vivier	Saint-Marsal
Casefabre	Los Masos	Saint-Michel-de-Llotes
Casteil	Marquixanes	Saint-Pierre-dels-Forcats
Catllar	Millas	Sainte-Léocadie
Caudiès-de-Conflent	Molitg-les-Bains	Sauto
Clara	Mont-Louis	Serralongue
Codalet	Montalba-le-Château	Souanyas
Corbère	Montbolo	Sournia
Corneilla-de-Conflent	Montferrer	Tarerach
Corsavy	Nahuja	Taulis
Coustouges	Néfiach	Taurinya
Égat	Nyer	Thuès-Entre-Valls
Escaro	Oreilla	Trévillach
Espira-de-Conflent	Osséja	Valmanya
Estavar	Palau-de-Cerdagne	Vernet-les-Bains
Estoher	Planès	Villefranche-de-Conflent
Eus	Prades	Vinça
Fillols	Prats-de-Mollo-la-Preste	Vira

**Article 2** : le présent arrêté peut faire, dans un délai de deux mois à compter de sa notification, l'objet :

- d'un recours gracieux auprès du préfet des Pyrénées-Orientales,
- d'un recours contentieux devant le Tribunal Administratif de Montpellier. Le Tribunal Administratif peut être saisi par l'application informatique « télérecours citoyens » accessible par le site internet [www.telerecours.fr](http://www.telerecours.fr) ».

**Article 3** : le secrétaire général de la préfecture des Pyrénées-Orientales, le sous-préfet de Prades et le directeur départemental des territoires et de la mer des Pyrénées-Orientales, sont chargés, chacun en ce qui le concerne, de l'exécution du présent arrêté qui sera publié au recueil des actes administratifs de la préfecture des Pyrénées-Orientales.

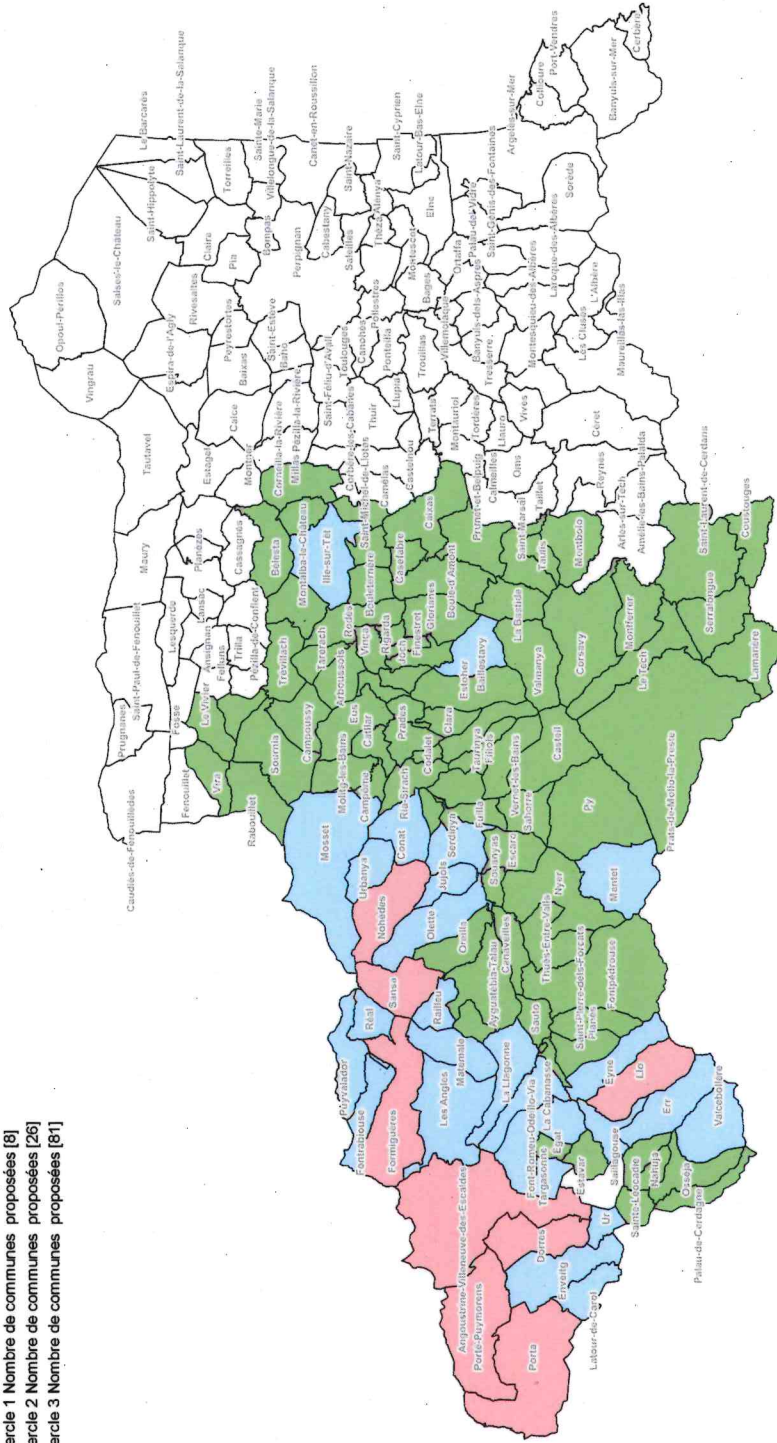
Le Préfet,  
  
Thierry BONNIER

**Annexe 1 PROJET**  
**Communes proposées à l'inscription en cercles d'éligibilité aux aides à la protection des**  
**exploitations et des troupeaux contre la prédation lupine pour l'année 2024**

**Légende**

Proposition de classement cercles 2024 Nombre total de communes dans le département [226]

- cercle 1 Nombre de communes proposées [8]
- cercle 2 Nombre de communes proposées [26]
- cercle 3 Nombre de communes proposées [81]





**PRÉFET  
DES PYRÉNÉES-  
ORIENTALES**

*Liberté  
Égalité  
Fraternité*

Direction régionale de l'environnement,  
de l'aménagement et du logement  
d'Occitanie  
Direction Transports/Division maîtrise d'ouvrage des routes nationales Est

**ARRÊTÉ PRÉFECTORAL n° DREAL O/DT/DMORNE/2023**  
relatif aux opérations de transfert de la RN116 dans le département  
des Pyrénées-Orientales sur la commune de Vinça

-----

Le préfet des Pyrénées-Orientales,  
Chevalier de la Légion d'honneur  
Officier de l'ordre national du Mérite

- VU** le code du domaine de l'État ;
- VU** le code général de la propriété des personnes publiques ;
- VU** le code de la voirie routière ;
- VU** le décret n°2005-1499 du 5 décembre 2005 relatif à la consistance du réseau routier national ;
- VU** l'instruction technique relative aux modalités d'élaboration des opérations d'investissement et de gestion sur le réseau routier national du 08 novembre 2018 ;
- VU** le décret en conseil des ministres du 13 juillet 2023 portant nomination de Monsieur Thierry BONNIER en qualité de préfet des Pyrénées-Orientales ;
- VU** la délibération de la communauté de communes Conflent Canigó du 30 novembre 2023 ;
- SUR** proposition du secrétaire général de la préfecture des Pyrénées-Orientales,

**ARRÊTÉ :**

**Article 1er : le domaine public de la communauté de communes Conflent Canigó**

Le terrain du domaine public routier national transféré dans le domaine public routier de la communauté de communes Conflent Canigó départemental des Pyrénées Orientales est figuré en jaune sur le plan cadastral ci-annexé.

Est intégré dans le domaine public de la communauté de communes Conflent Canigó la parcelle suivante, commune de Vinça :

- section B numéro 3502.

## **Article 2 : Transfert de propriété**

Le transfert de propriété du domaine public routier de l'État à la collectivité tel qu'identifié à l'article 1 du présent arrêté prend effet à la signature du présent arrêté.

## **Article 3 : Droits et recours**

Le présent arrêté peut faire, dans un délai de deux mois à compter de sa notification, l'objet :

- d'un recours gracieux auprès du préfet des Pyrénées-Orientales,
- d'un recours contentieux devant le Tribunal Administratif de Montpellier. Le Tribunal Administratif peut être saisi par l'application informatique « télérecours citoyens » accessible par le site internet [www.telerecours.fr](http://www.telerecours.fr) ».

## **Article 5 : Exécution**

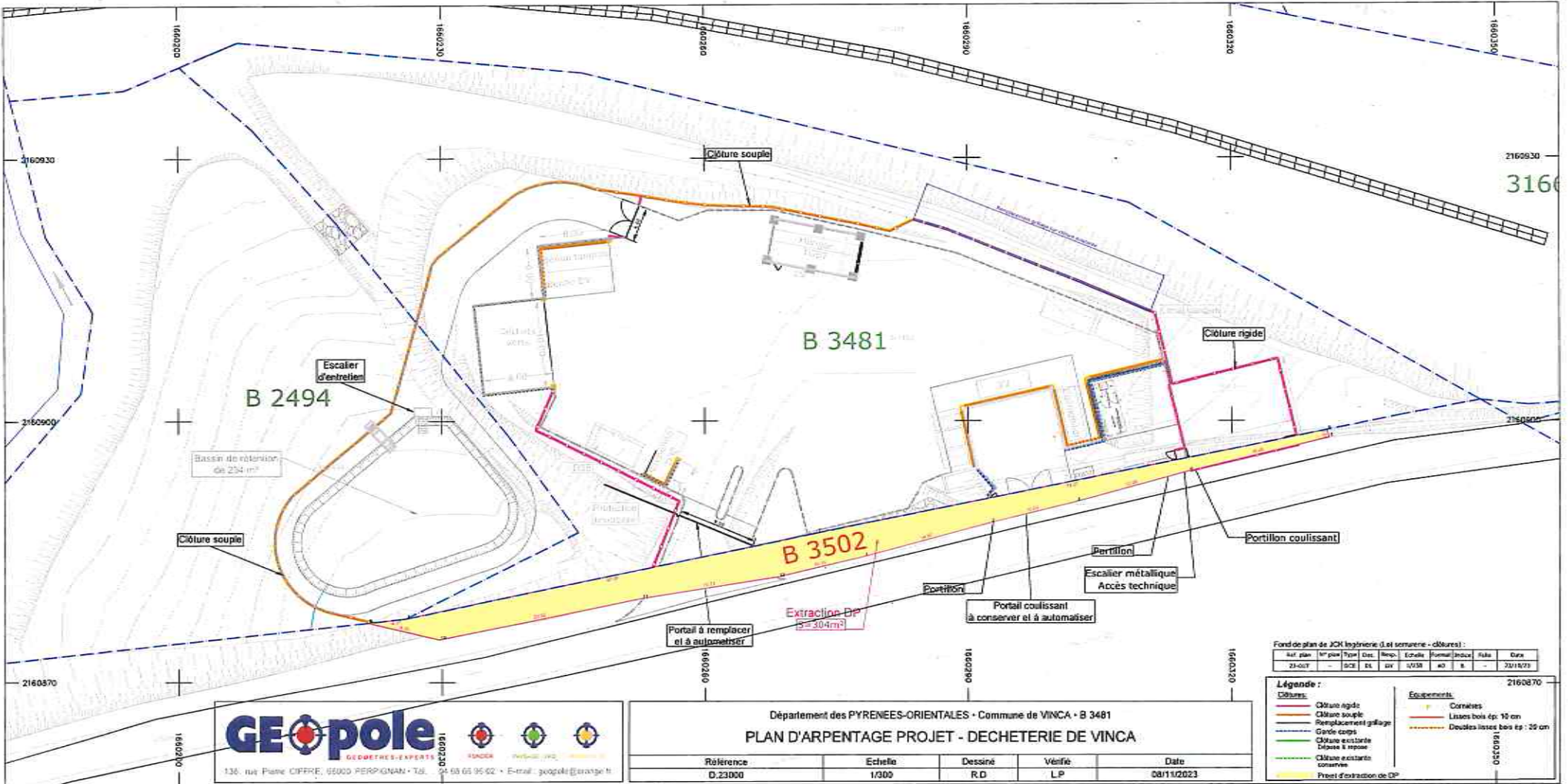
Le secrétaire général de la préfecture des Pyrénées-Orientales, le directeur régional de l'environnement, de l'aménagement et du logement de la région Occitanie, le directeur départemental des finances publiques des Pyrénées-Orientales et le président de la communauté de communes Conflent Canigó, sont chargés, chacun en ce qui le concerne, de l'exécution du présent arrêté qui sera inscrit au recueil des actes administratifs de la préfecture des Pyrénées-Orientales.

Fait à Perpignan, le 22 décembre 2023

Le préfet,

Pour le Prefet  
et par délégation,  
le secrétaire général

Yohann MARCON



**GEopole**  
 GÉOMÈTRES-EXPERTS  
 136, rue Pierre CIFFRE, 65000 PERPIGNAN • Tél. 04 68 65 95 62 • E-mail : geopole@orange.fr

Département des PYRENEES-ORIENTALES - Commune de VINCA - B 3481  
**PLAN D'ARPENTAGE PROJET - DECHETERIE DE VINCA**

Référence	Echelle	Dessiné	Véifié	Date
D.23000	1/300	R.D	LP	08/11/2023

Fond de plan de JCK logarithme (L et S) - clôtures :

Nat. plan	m <sup>2</sup> plan	Type	Disc.	Resp.	Echelle	Formal.	Indice	File	Date
23-OCT	-	SCE	Et.	div	1/300	et	B	-	20/10/23

**Légende :**

Clôtures	Equipements
Clôture rigide	Cornières
Clôture souple	Lisses bois ép. 10 cm
Remplacement grillage	Deuxes lisses bois ép. 25 cm
Garde-cour	
Clôture escalier	
Dépose à repose	
Clôture existante courbes	
Projet d'extraction de DP	



**PRÉFET  
DES PYRÉNÉES-  
ORIENTALES**

*Liberté  
Égalité  
Fraternité*

**Direction interdépartementale des Routes  
Sud-Ouest**

**ARRETE PREFECTORAL N° DIRSO/DS-N116-PPC- 23001**

portant réglementation de la police de circulation sur la RN116 sur le territoire de la commune d'Eus, au droit du carrefour à l'intersection avec la RD24

Le Préfet des Pyrénées-Orientales,

- Vu** le code de la voirie routière ;
- Vu** le code de la route, notamment ses articles R. 413-1 et suivants ;
- Vu** le code de justice administrative ;
- Vu** le code pénal, et notamment l'article R610-5 ;
- Vu** le décret n° 2004-374 du 29 avril 2004 relatif aux pouvoirs des préfets, à l'organisation des services de l'État dans les régions et les départements ;
- Vu** l'arrêté interministériel du 24 novembre 1967 relatif à la signalisation des routes et des autoroutes et les textes subséquents le modifiant et le complétant ;
- Vu** l'instruction interministérielle relative à la signalisation routière approuvée par l'arrêté interministériel du 24 novembre 1967 du ministre de l'Intérieur et du ministre de l'Équipement et du logement, relatif à la signalisation des routes et autoroutes, modifié successivement ;
- Vu** l'arrêté préfectoral du 11 septembre 2023 portant délégation de signature du Préfet des Pyrénées-Orientales à M. Hubert Ferry Wilczek, directeur interdépartemental des routes Sud-Ouest ;
- Vu** l'arrêté préfectoral du 12 septembre 2023 portant subdélégation de signature de M. Hubert Ferry Wilczek, directeur interdépartemental des routes Sud-Ouest à certains de ses collaborateurs ;
- Vu** la demande du Maire de Los Masos en date du 13 octobre 2023 ;
- Vu** l'avis favorable du Conseil Départemental des Pyrénées-Orientales en date du 26 octobre 2023 ;
- Vu** l'avis favorable de Monsieur le Sous-Préfet de Prades en date du 6 novembre 2023 ;



**Considérant** que la section de la RN116 concernée est située hors agglomération ;

**Considérant** que le carrefour à l'intersection de la RN116 avec la RD24 constitue le principal point d'accès au village de Los Masos et que d'importants mouvements tournants s'opèrent ainsi quotidiennement dans ce carrefour ; ce qui a justifié antérieurement l'aménagement de voies spéciales de tourne-à-gauche sur la RN116 ;

**Considérant** que le trafic s'écoule sur la RN116 à cet endroit avec une vitesse moyenne relativement élevée, du fait de la configuration en alignement droit ; ce qui peut concourir à un sentiment d'insécurité et une augmentation du risque d'accidents pour les usagers qui franchissent le carrefour ;

**Considérant** l'importance du trafic relevé dans les deux sens de circulation sur la RN116 en particulier aux heures de pointe pouvant contraindre les usagers en provenance du la RD24 à une attente prolongée dans le carrefour ;

**Considérant** qu'au regard de ce constat, il y a lieu d'abaisser localement la limitation de vitesse au droit de ce carrefour pour améliorer la sécurité des usagers ;

Sur proposition du Chef de la division Entretien et Exploitation ;

## **ARRÊTE :**

### **Article 1er**

Le présent arrêté a pour objet d'abaisser la limitation de vitesse à 70 km/h pour tous les véhicules circulant sur la section de la RN116 comprise du PR 38+1000 au PR 39+0500 dans le sens Perpignan / Prades et du PR 39+0500 au PR 39+0090 dans le sens Prades / Perpignan.

### **Article 2**

La signalisation routière verticale sera implantée par la DIR Sud-Ouest comme suit :

- sens Perpignan/Prades :  
PR 38+1000 - panneau B14 « 70km/h » ;  
PR 39+0500 - panneau B33 « fin de limitation » ;
- sens Prades/Perpignan :  
PR 39+0500 - panneau B14 « 70km/h » ;  
PR 39+0090 - panneau B33 « fin de limitation ».

### **Article 3**

La signalisation routière concernant l'abaissement de vitesse sera implantée conformément aux textes en vigueur.

#### **Article 4**

Les dispositions définies par le présent arrêté prendront effet le jour de la mise en place des panneaux de police qui les portera à la connaissance des usagers.

Cet arrêté annule et remplace les arrêtés antérieurs aux dispositions contraires pris sur cette section de RN116.

#### **Article 5**

Toute contravention au présent arrêté sera constatée et poursuivie conformément aux lois et règlements en vigueur.

#### **Article 6**

Outre les recours gracieux qui s'exercent dans le même délai, le présent arrêté peut faire l'objet d'un recours contentieux devant le tribunal administratif de Montpellier dans un délai de deux mois à compter de sa date de publication conformément à l'article R421-1. du code de justice administrative.

#### **Article 7**

Monsieur le Directeur interdépartemental des routes Sud-Ouest ;  
Monsieur le Secrétaire général de la préfecture des Pyrénées-Orientales ;  
Monsieur le Directeur départemental de la sécurité publique du département des Pyrénées-Orientales ;  
Monsieur le Commandant du groupement de gendarmerie des Pyrénées-Orientales ;

sont chargés chacun en ce qui les concerne, de l'exécution du présent arrêté, qui sera publié au recueil des actes administratifs de la préfecture des Pyrénées-Orientales.

Une copie de l'arrêté sera adressée, à titre d'information, à :

- Madame la Présidente du Conseil départemental des Pyrénées-Orientales ;
- Monsieur le Directeur régional de l'environnement, de l'aménagement et du logement de la région Occitanie ;
- Monsieur le Directeur départemental des territoires et de la mer des Pyrénées-Orientales ;
- Monsieur le Chef du service départemental d'incendie et de secours ;
- Monsieur le Maire de Los Masos ;
- Monsieur le Maire d'Eus.

Fait à Toulouse, le

Pour le préfet des Pyrénées-Orientales,  
par délégation,  
Le directeur interdépartemental

Le Directeur Adjoint



Xavier Corrihons

Date :

2023.12.20

16:19:49 +01'00'





**PRÉFET  
DES PYRÉNÉES-  
ORIENTALES**

*Liberté  
Égalité  
Fraternité*

**Arrêté complémentaire à l'arrêté du 28 avril 2023  
constatant le transfert des routes classées dans le domaine public routier national  
au département des Pyrénées-Orientales**

**LE PRÉFET DU DÉPARTEMENT DES PYRÉNÉES-ORIENTALES,  
Chevalier de la Légion d'Honneur,  
Officier de l'Ordre National du Mérite,**

- Vu** le Code général des collectivités territoriales;
- Vu** le Code de la voirie routière ;
- Vu** le Code général de la propriété des personnes publiques ;
- Vu** la loi n°2022-217 du 21 février 2022 relative à la différenciation, la décentralisation, la déconcentration et portant diverses mesures de simplification de l'action publique locale, notamment son article 38 ;
- Vu** le décret n°2005-1499 du 5 décembre 2005 modifié relatif à la consistance du réseau routier national ;
- Vu** le décret n°2022-459 du 30 mars 2022 fixant la liste des voies non concédées du domaine public routier national qui peuvent être transférées aux départements et métropoles ou mises à disposition des régions dans les conditions prévues aux articles 38 et 40 de la loi n°2022-217 du 21 février 2022 ;
- Vu** le décret du 13 juillet 2023 portant nomination de Monsieur Thierry BONNIER préfet des Pyrénées-Orientales ;
- Vu** la décision du ministre délégué auprès du ministre de la Transition écologique et de la Cohésion des territoires, chargé des transports du 4 janvier 2023 ;
- Vu** l'arrêté du 28 avril 2023 du préfet des Pyrénées-Orientales constatant le transfert des routes classées dans le domaine public routier national au département des Pyrénées-Orientales ;

**Considérant** qu'aux termes de l'arrêté du 28 avril 2023 susvisé, constatant le transfert des autoroutes, des routes et des portions de voies, avec leurs accessoires, les listes des parcelles du domaine public cadastré transféré, des parcelles acquises par l'État en vue de l'aménagement de routes transférées, cédées au département des Pyrénées-Orientales, devaient être détaillées dans un arrêté complémentaire à paraître avant le 31 décembre 2023, outre certains éléments transférés au titre des droits et obligations à la charge de l'État, relatifs à la gestion du réseau routier national ;

Sur proposition du secrétaire général de la préfecture ;

# ARRÊTE

## **Article 1<sup>er</sup>**

Les routes et portions de voies du domaine public routier national ainsi que les dépendances et accessoires utiles au fonctionnement des services d'entretien et d'exploitation de ces routes et portions de voies, considérées comme parties intégrantes du domaine public routier transféré, ont été transférées au Département des Pyrénées-Orientales par l'effet des articles 1 et 2 de l'arrêté du 28 avril 2023 susvisé qui entrera en vigueur le 1<sup>er</sup> janvier 2024.

La liste des parcelles du domaine public transféré identifiées au cadastre est détaillée en annexe 1.

## **Article 2**

La cession à titre gratuit des terrains acquis par l'État en vue de l'aménagement de routes transférées au Département des Pyrénées-Orientales a été constatée par l'arrêté du 28 avril 2023 susvisé et entrera en vigueur le 1<sup>er</sup> janvier 2024.

La liste des parcelles concernées identifiées au cadastre est détaillée en annexe 2.

## **Article 3**

Conformément à l'alinéa 8 de l'article 38 de la loi n° 2022-217 du 21 février 2022, la propriété des biens meubles et immeubles de l'État utilisés à la date du transfert, pour l'aménagement, l'entretien, l'exploitation ou la gestion des autoroutes, des routes et des portions de voies transférées est cédée au Département des Pyrénées-Orientales. Cette cession concerne notamment :

- Le matériel, dont la liste figure en annexe 3 ;
- Les biens immobiliers, dont la liste figure en annexe 4, et les biens meubles associés (mobilier, informatique, téléphonie, outillage, matériels de chantier, fourniture bureautiques, mécaniques et routières, etc.).

## **Article 4**

Le transfert de tous les droits, servitudes et obligations à la charge de l'État, relatifs à la gestion du réseau routier national, au Département des Pyrénées-Orientales a été constaté par arrêté du 28 avril 2023 susvisé (article 4) et prendra effet à compter de son entrée en vigueur, le 1<sup>er</sup> janvier 2024.

Ce transfert concerne notamment :

- Les conventions, telles que les conventions d'occupation temporaires, d'entretien et de gestion, listées en annexe 5 ;
- Les autorisations d'occupation temporaires, listées en annexe 6 ;
- Les marchés publics dont la liste et leur bilan d'avancement et financier au 31 décembre 2023 seront transmis au Département des Pyrénées-Orientales dans les deux mois suivant le 1<sup>er</sup> janvier 2024.

## **Article 5**

Le Département des Pyrénées-Orientales étant substitué à l'État à compter du 1<sup>er</sup> janvier 2024, date d'entrée en vigueur de l'arrêté de transfert du 28 avril 2023 susvisé, dans

l'ensemble des droits et obligations liés aux routes classées dans le domaine public national qui lui ont été transférées en vertu de l'article 38 alinéa 8 de la loi n° 2022-217 du 21 février 2022, le transfert de compétence emporte celui des droits et obligations nés antérieurement au transfert.

Par conséquent, cela emporte transfert au Département des Pyrénées-Orientales des droits et obligations attachés aux actions pendantes et des contentieux à naître dont le fait générateur est antérieur à cette date. Il appartient au Département, par voie de conséquence, de supporter la charge finale des éventuelles condamnations qui interviendraient postérieurement.

Par exception, en matière de marché public, si le contentieux porte sur des marchés concernant à la fois du réseau national routier qui demeure géré par l'État et du réseau routier transféré au Département des Pyrénées-Orientales, l'État demeurera partie à l'instance et supportera les éventuelles condamnations aux côtés du Département à proportion du réseau routier national dont il a l'entière gestion, concerné par le différend.

Le Département des Pyrénées-Orientales supportera et prendra à sa charge tous les différends et contentieux nés à compter de la date de transfert.

La liste des litiges connus et en cours au 31 décembre 2023 sera transmise au Département des Pyrénées-Orientales dans le mois suivant le 1<sup>er</sup> janvier 2024.

#### **Article 6**


Le secrétaire général de la préfecture des Pyrénées-Orientales, le directeur interdépartemental des routes Sud-Ouest, le directeur régional de l'environnement, de l'aménagement et du logement de la région Occitanie sont chargés, chacun en ce qui le concerne, de l'exécution du présent arrêté, qui sera publié au Recueil des Actes Administratifs de la préfecture des Pyrénées-Orientales, et dont copie sera adressée à Madame la présidente du Conseil départemental des Pyrénées-Orientales et, à titre d'information, à Monsieur le directeur départemental des territoires des Pyrénées-Orientales.

#### **Article 7**

Le présent arrêté entrera en vigueur le 1<sup>er</sup> janvier 2024.

Perpignan le, 27 DEC. 2023

Le Préfet,



Thierry BONNIER

Conformément aux dispositions de l'article R. 421-5 du Code de justice administrative, la présente décision peut faire l'objet d'un recours contentieux devant le tribunal administratif dans un délai de deux mois à compter de sa publication. Cette requête peut être formulée sur le site [www.telerecours.fr](http://www.telerecours.fr). Dans ce même délai, un recours gracieux peut également être exercé auprès des services. Ce recours gracieux interrompt le délai du recours contentieux, qui ne courra à nouveau qu'à compter de l'intervention de la réponse. Il est rappelé à cet égard qu'en application de l'article R. 421-2 du Code précité « dans les cas où le silence gardé par l'autorité administrative sur une demande vaut décision de rejet, l'intéressé dispose, pour former un recours, d'un délai de deux mois à compter de la date à laquelle est née une décision implicite de rejet. ».



**Annexe 1 à l'arrêté de transfert complémentaire à l'arrêté de transfert du réseau routier national au département des Pyrénées Orientales**

Liste des parcelles du domaine public routier transféré

INSEE CNE	DPT	COMMUNE	PRÉFIXE	SECTION	NUMÉRO	ADRESSE	CONT CAD EN M <sup>2</sup>
66020	66	BOLQUÈRE		C	217	ELS ESCOMALLS	150
66020	66	BOLQUÈRE		C	347	LA COMASSA	1020
66020	66	BOLQUÈRE		C	426	LA RIBERA	470
66020	66	BOLQUÈRE		C	511	ROCA SIMON	392
66020	66	BOLQUÈRE		C	516	ROCA SIMON	520
66020	66	BOLQUÈRE		C	811	ELS ESCOMALLS	279
66020	66	BOLQUÈRE		C	824	LA COMASSA	350
66020	66	BOLQUÈRE		C	830	LA RIBERA	170
66020	66	BOLQUÈRE		C	832	LA RIBERA	340
66020	66	BOLQUÈRE		C	833	LA RIBERA	2960
66020	66	BOLQUÈRE		C	834	LA RIBERA	578
66020	66	BOLQUÈRE		C	836	ROCA SIMON	239
66020	66	BOLQUÈRE		C	838	ROCA SIMON	915
66020	66	BOLQUÈRE		C	840	ROCA SIMON	25
66020	66	BOLQUÈRE		C	842	LES ESPINELLES	1047
66020	66	BOLQUÈRE		C	844	ROCA SIMON	734
66020	66	BOLQUÈRE		C	846	LES ESPINELLES	1228
66020	66	BOLQUÈRE		C	848	LES ESPINELLES	613
66020	66	BOLQUÈRE		C	850	LES ESPINELLES	647
66020	66	BOLQUÈRE		C	852	LES ESPINELLES	117
66020	66	BOLQUÈRE		C	855	LES ESPINELLES	7930
66023	66	BOULETERNÈRE		A	2600	GARRIGUES ALTES	314
66023	66	BOULETERNÈRE		A	2608	SANT ISIDROU	546
66023	66	BOULETERNÈRE		A	2610	GARRIGUES ALTES	427
66023	66	BOULETERNÈRE		A	2624	GARRIGUES ALTES	209
66023	66	BOULETERNÈRE		A	2634	GARRIGUES ALTES	92
66023	66	BOULETERNÈRE		A	2681	CAMY DE L HERMITE	140
66023	66	BOULETERNÈRE		A	2705	CAMY DE L HERMITE	93
66023	66	BOULETERNÈRE		A	2707	CAMY DE L HERMITE	1352
66023	66	BOULETERNÈRE		A	2716	GARRIGUES ALTES	123
66023	66	BOULETERNÈRE		A	2835	LOS ESCAILLARS	470
66023	66	BOULETERNÈRE		A	2837	LOS ESCAILLARS	670
66023	66	BOULETERNÈRE		A	2839	LOS ESCAILLARS	446
66023	66	BOULETERNÈRE		A	2841	LOS ESCAILLARS	494
66023	66	BOULETERNÈRE		A	2844	LOS ESCAILLARS	1023
66023	66	BOULETERNÈRE		A	2847	LOS ESCAILLARS	423
66023	66	BOULETERNÈRE		A	2851	LOS ESCAILLARS	483
66023	66	BOULETERNÈRE		A	2854	LOS ESCAILLARS	2222
66023	66	BOULETERNÈRE		A	2857	LOS ESCAILLARS	966
66023	66	BOULETERNÈRE		A	2860	LOS ESCAILLARS	1250
66023	66	BOULETERNÈRE		A	2863	LOS ESCAILLARS	121
66025	66	BOURG-MADAME		A	784	MAS BLANC	1445
66025	66	BOURG-MADAME		AA	15	MAS D EN PIQUES	3474
66025	66	BOURG-MADAME		B	28	COMA MOLTONS	177
66025	66	BOURG-MADAME		B	284	COMA MOLTONS	1217
66025	66	BOURG-MADAME		B	515	COMA MOLTONS	674
66027	66	LA CABANASSE		A	1109	LE CASTEILLAS	5368
66027	66	LA CABANASSE		A	1111	LE CASTEILLAS	190
66027	66	LA CABANASSE		A	1113	LE CASTEILLAS	350
66027	66	LA CABANASSE		A	1145	CAMPS DEL SOULA DE LA PERC	1403
66027	66	LA CABANASSE		A	1169	CAMPS DEL SOULA DE LA PERC	68
66027	66	LA CABANASSE		A	1177	LA PERCHE	460
66027	66	LA CABANASSE		A	1178	LA PERCHE	125
66027	66	LA CABANASSE		A	1180	CAMPS DEL SOULA DE LA PERC	188
66027	66	LA CABANASSE		A	1182	CAMPS DEL SOULA DE LA PERC	83
66036	66	CANAVEILLES		A	412	PLANDOUS	3280
66036	66	CANAVEILLES		A	496	LAS VOLTES	3830
66036	66	CANAVEILLES		A	548	LOU LLISTOUNE	85



**Annexe 1 à l'arrêté de transfert complémentaire à l'arrêté de transfert du réseau routier national au département des Pyrénées Orientales**

Liste des parcelles du domaine public routier transféré

INSEE CNE	DPT	COMMUNE	PRÉFIXE	SECTION	NUMÉRO	ADRESSE	CONT CAD EN M <sup>2</sup>
66036	66	CANAVEILLES		A	558	LOU LLISTOUNE	500
66036	66	CANAVEILLES		A	720	SOULA DES GRAOUS	450
66036	66	CANAVEILLES		A	722	SOULA DES GRAOUS	855
66036	66	CANAVEILLES		A	723	SOULA DES GRAOUS	815
66036	66	CANAVEILLES		A	724	SOULA DES GRAOUS	785
66036	66	CANAVEILLES		A	725	SOULA DES GRAOUS	1910
66036	66	CANAVEILLES		A	726	SOULA DES GRAOUS	3030
66036	66	CANAVEILLES		A	727	SOULA DES GRAOUS	570
66036	66	CANAVEILLES		A	736	SOULA DES GRAOUS	250
66036	66	CANAVEILLES		A	737	SOULA DES GRAOUS	1515
66036	66	CANAVEILLES		A	738	SOULA DES GRAOUS	405
66036	66	CANAVEILLES		A	1057	LAS CREOUS	94
66036	66	CANAVEILLES		A	1059	LOU LLISTOUNE	447
66036	66	CANAVEILLES		A	1065	LOU LLISTOUNE	102
66036	66	CANAVEILLES		A	1067	LAS CREOUS	232
66036	66	CANAVEILLES		A	1069	LAS CREOUS	560
66036	66	CANAVEILLES		A	1071	LOU LLISTOUNE	2480
66036	66	CANAVEILLES		A	1073	LOU LLISTOUNE	125
66036	66	CANAVEILLES		A	1075	LOU LLISTOUNE	320
66036	66	CANAVEILLES		A	1084	LAS CREOUS	107
66036	66	CANAVEILLES		A	1086	LAS CREOUS	55
66036	66	CANAVEILLES		A	1088	LAS CREOUS	341
66036	66	CANAVEILLES		A	1090	LAS CREOUS	21
66036	66	CANAVEILLES		A	1094	LAS VOLTES	316
66036	66	CANAVEILLES		A	1096	LAS VOLTES	218
66036	66	CANAVEILLES		A	1100	LAS CREOUS	31
66036	66	CANAVEILLES		A	1102	LAS CREOUS	97
66036	66	CANAVEILLES		A	1106	LAS CREOUS	411
66036	66	CANAVEILLES		A	1108	SOULA DES GRAOUS	16
66036	66	CANAVEILLES		A	1109	SOULA DES GRAOUS	15
66036	66	CANAVEILLES		A	1111	SOULA DES GRAOUS	818
66036	66	CANAVEILLES		A	1113	LAS CREOUS	664
66036	66	CANAVEILLES		A	1115	LAS CREOUS	240
66036	66	CANAVEILLES		A	1117	LAS CREOUS	137
66036	66	CANAVEILLES		A	1119	LAS CREOUS	88
66036	66	CANAVEILLES		A	1120	LAS CREOUS	2532
66036	66	CANAVEILLES		A	1121	LAS CREOUS	517
66036	66	CANAVEILLES		A	1124	LAS CREOUS	44
66036	66	CANAVEILLES		A	1128	SOULA DES GRAOUS	12
66036	66	CANAVEILLES		A	1129	SOULA DES GRAOUS	1783
66036	66	CANAVEILLES		A	1133	SOULA DES GRAOUS	6541
66036	66	CANAVEILLES		A	1135	SOULA DES GRAOUS	1971
66036	66	CANAVEILLES		B	420	ROCS ESPAILLATS	850
66036	66	CANAVEILLES		B	496	CAMPS DEL PAYRE	675
66036	66	CANAVEILLES		B	498	CAMPS DEL PAYRE	675
66036	66	CANAVEILLES		B	499	CAMPS DEL PAYRE	345
66036	66	CANAVEILLES		B	607	ROCS ESPAILLATS	1010
66036	66	CANAVEILLES		B	637	ROCS ESPAILLATS	191
66036	66	CANAVEILLES		B	639	ROCS ESPAILLATS	351
66036	66	CANAVEILLES		B	641	ROCS ESPAILLATS	78
66036	66	CANAVEILLES		B	643	ROCS ESPAILLATS	90
66036	66	CANAVEILLES		B	648	ROCS ESPAILLATS	869
66036	66	CANAVEILLES		B	649	ROCS ESPAILLATS	225
66036	66	CANAVEILLES		B	652	ROCS ESPAILLATS	120
66057	66	CORNEILLA-DE-CONFLENT		A	123	GARRIGUE D EN PATIS	1400
66057	66	CORNEILLA-DE-CONFLENT		A	132	BACH DE LA TRENCADÉ	1740
66058	66	CORNEILLA-LA-RIVIÈRE		C	2534	CAMP D EN GIBALET	252
66058	66	CORNEILLA-LA-RIVIÈRE		C	2536	CAMP D EN GIBALET	166

**Annexe 1 à l'arrêté de transfert complémentaire à l'arrêté de transfert du réseau routier national au département des Pyrénées Orientales**

Liste des parcelles du domaine public routier transféré

INSEE CNE	DPT	COMMUNE	PRÉFIXE	SECTION	NUMÉRO	ADRESSE	CONT CAD EN M <sup>2</sup>
66058	66	CORNEILLA-LA-RIVIÈRE		C	2538	CAMP D EN GIBALET	90
66058	66	CORNEILLA-LA-RIVIÈRE		C	2540	CAMP D EN GIBALET	142
66058	66	CORNEILLA-LA-RIVIÈRE		C	2542	CAMP D EN GIBALET	292
66058	66	CORNEILLA-LA-RIVIÈRE		C	2544	CAMP D EN GIBALET	329
66058	66	CORNEILLA-LA-RIVIÈRE		C	2546	CAMP D EN GIBALET	278
66058	66	CORNEILLA-LA-RIVIÈRE		C	2550	CAMP D EN GIBALET	127
66058	66	CORNEILLA-LA-RIVIÈRE		C	2552	CAMP D EN GIBALET	340
66058	66	CORNEILLA-LA-RIVIÈRE		C	2554	CAMP D EN GIBALET	152
66058	66	CORNEILLA-LA-RIVIÈRE		C	2556	CAMP D EN GIBALET	147
66058	66	CORNEILLA-LA-RIVIÈRE		C	2558	CAMP D EN GIBALET	312
66058	66	CORNEILLA-LA-RIVIÈRE		C	2560	CAMP D EN GIBALET	114
66058	66	CORNEILLA-LA-RIVIÈRE		C	2562	CAMP D EN GIBALET	123
66058	66	CORNEILLA-LA-RIVIÈRE		C	2564	CAMP D EN GIBALET	134
66058	66	CORNEILLA-LA-RIVIÈRE		C	2566	CAMP D EN GIBALET	285
66058	66	CORNEILLA-LA-RIVIÈRE		C	2568	CAMP D EN GIBALET	589
66058	66	CORNEILLA-LA-RIVIÈRE		C	2574	CAMP D EN GIBALET	1216
66058	66	CORNEILLA-LA-RIVIÈRE		C	2576	CAMP D EN GIBALET	686
66058	66	CORNEILLA-LA-RIVIÈRE		C	2578	CAMP D EN GIBALET	691
66058	66	CORNEILLA-LA-RIVIÈRE		C	2580	CAMP D EN GIBALET	169
66058	66	CORNEILLA-LA-RIVIÈRE		C	2582	CAMP D EN GIBALET	801
66058	66	CORNEILLA-LA-RIVIÈRE		C	2584	CAMP D EN GIBALET	937
66058	66	CORNEILLA-LA-RIVIÈRE		D	2098	LES DEVESATS SUPERIEURS	1883
66058	66	CORNEILLA-LA-RIVIÈRE		D	2101	LES DEVESATS SUPERIEURS	793
66058	66	CORNEILLA-LA-RIVIÈRE		D	2103	LES DEVESATS SUPERIEURS	254
66058	66	CORNEILLA-LA-RIVIÈRE		D	2105	LES DEVESATS SUPERIEURS	757
66058	66	CORNEILLA-LA-RIVIÈRE		D	2107	LES DEVESATS SUPERIEURS	853
66058	66	CORNEILLA-LA-RIVIÈRE		D	2109	LES DEVESATS SUPERIEURS	752
66058	66	CORNEILLA-LA-RIVIÈRE		D	2111	LES DEVESATS SUPERIEURS	778
66058	66	CORNEILLA-LA-RIVIÈRE		D	2113	LES DEVESATS SUPERIEURS	2483
66058	66	CORNEILLA-LA-RIVIÈRE		D	2115	LES DEVESATS SUPERIEURS	858
66058	66	CORNEILLA-LA-RIVIÈRE		D	2117	LES DEVESATS SUPERIEURS	914
66058	66	CORNEILLA-LA-RIVIÈRE		D	2119	LES DEVESATS SUPERIEURS	2088
66058	66	CORNEILLA-LA-RIVIÈRE		D	2121	LES DEVESATS SUPERIEURS	1146
66058	66	CORNEILLA-LA-RIVIÈRE		D	2123	LES DEVESATS SUPERIEURS	300
66058	66	CORNEILLA-LA-RIVIÈRE		D	2125	LES DEVESATS SUPERIEURS	595
66058	66	CORNEILLA-LA-RIVIÈRE		D	2127	LES DEVESATS SUPERIEURS	1257
66058	66	CORNEILLA-LA-RIVIÈRE		D	2129	LES DEVESATS SUPERIEURS	1277
66058	66	CORNEILLA-LA-RIVIÈRE		D	2131	LES DEVESATS SUPERIEURS	741
66058	66	CORNEILLA-LA-RIVIÈRE		D	2133	LES DEVESATS SUPERIEURS	691
66058	66	CORNEILLA-LA-RIVIÈRE		D	2135	LES DEVESATS SUPERIEURS	1207
66058	66	CORNEILLA-LA-RIVIÈRE		D	2137	LES DEVESATS SUPERIEURS	875
66058	66	CORNEILLA-LA-RIVIÈRE		D	2139	LES DEVESATS SUPERIEURS	2544
66058	66	CORNEILLA-LA-RIVIÈRE		D	2141	LES DEVESATS SUPERIEURS	2741
66058	66	CORNEILLA-LA-RIVIÈRE		D	2143	LES DEVESATS SUPERIEURS	1966
66058	66	CORNEILLA-LA-RIVIÈRE		D	2145	LES DEVESATS SUPERIEURS	1641
66058	66	CORNEILLA-LA-RIVIÈRE		D	2147	LES DEVESATS SUPERIEURS	1942
66058	66	CORNEILLA-LA-RIVIÈRE		D	2149	LES DEVESATS SUPERIEURS	1787
66058	66	CORNEILLA-LA-RIVIÈRE		D	2151	LES DEVESATS SUPERIEURS	3673
66058	66	CORNEILLA-LA-RIVIÈRE		D	2153	LES DEVESATS SUPERIEURS	1997
66058	66	CORNEILLA-LA-RIVIÈRE		D	2155	LES DEVESATS SUPERIEURS	2065
66058	66	CORNEILLA-LA-RIVIÈRE		D	2157	LES DEVESATS SUPERIEURS	1999
66058	66	CORNEILLA-LA-RIVIÈRE		D	2159	LES DEVESATS SUPERIEURS	295
66058	66	CORNEILLA-LA-RIVIÈRE		D	2161	LES DEVESATS SUPERIEURS	3749
66058	66	CORNEILLA-LA-RIVIÈRE		D	2165	LES DEVESATS SUPERIEURS	1811
66058	66	CORNEILLA-LA-RIVIÈRE		D	2167	LES DEVESATS SUPERIEURS	1629
66058	66	CORNEILLA-LA-RIVIÈRE		D	2169	LES DEVESATS SUPERIEURS	1148
66067	66	ERR		A	1224	LOS SOLANS	257
66074	66	EUS		C	718	LAS CABANES	664

**Annexe 1 à l'arrêté de transfert complémentaire à l'arrêté de transfert du réseau routier national au département des Pyrénées Orientales**

Liste des parcelles du domaine public routier transféré

INSEE CNE	DPT	COMMUNE	PRÉFIXE	SECTION	NUMÉRO	ADRESSE	CONT CAD EN M <sup>2</sup>
66074	66	EUS		C	736	LAS PASSERES	2327
66080	66	FONTPÉDROUSE		A	62	SANT ROUMA	3980
66080	66	FONTPÉDROUSE		A	65	SANT ROUMA	655
66080	66	FONTPÉDROUSE		A	66	SANT ROUMA	4030
66080	66	FONTPÉDROUSE		A	67	SANT ROUMA	1635
66080	66	FONTPÉDROUSE		A	68	SANT ROUMA	2490
66080	66	FONTPÉDROUSE		A	69	SANT ROUMA	700
66080	66	FONTPÉDROUSE		A	102	SANT ROUMA	880
66080	66	FONTPÉDROUSE		A	104	SANT ROUMA	730
66080	66	FONTPÉDROUSE		A	233	MOLLES	600
66080	66	FONTPÉDROUSE		A	234	MOLLES	1890
66080	66	FONTPÉDROUSE		A	235	MOLLES	560
66080	66	FONTPÉDROUSE		A	264	MOLLES	1710
66080	66	FONTPÉDROUSE		A	275	MOLLES	1110
66080	66	FONTPÉDROUSE		A	276	MOLLES	1100
66080	66	FONTPÉDROUSE		A	277	MOLLES	825
66080	66	FONTPÉDROUSE		A	278	TERRE LLONGUE	665
66080	66	FONTPÉDROUSE		A	279	TERRE LLONGUE	615
66080	66	FONTPÉDROUSE		A	280	TERRE LLONGUE	3390
66080	66	FONTPÉDROUSE		A	281	TERRE LLONGUE	2770
66080	66	FONTPÉDROUSE		A	325	LIOU	1780
66080	66	FONTPÉDROUSE		A	327	LIOU	400
66080	66	FONTPÉDROUSE		A	328	LIOU	52
66080	66	FONTPÉDROUSE		A	331	LIOU	1400
66080	66	FONTPÉDROUSE		A	951	AUSSERE	70
66080	66	FONTPÉDROUSE		A	1026	LA CASTAGNALE	410
66080	66	FONTPÉDROUSE		A	1061	LA CASTAGNALE	30
66080	66	FONTPÉDROUSE		A	1063	LA CASTAGNALE	50
66080	66	FONTPÉDROUSE		A	1064	LA CASTAGNALE	20
66080	66	FONTPÉDROUSE		A	1086	TERRE LLONGUE	965
66080	66	FONTPÉDROUSE		A	1090	LIOU	1580
66080	66	FONTPÉDROUSE		A	1091	LIOU	300
66080	66	FONTPÉDROUSE		A	1143	LE VILLAGE	110
66080	66	FONTPÉDROUSE		A	1146	SANT ROUMA	1017
66080	66	FONTPÉDROUSE		A	1148	SANT ROUMA	97
66080	66	FONTPÉDROUSE		A	1152	SANT ROUMA	141
66080	66	FONTPÉDROUSE		A	1190	AUSSERE	40
66080	66	FONTPÉDROUSE		A	1191	PRAT DE LA FARGUE	175
66080	66	FONTPÉDROUSE		A	1194	SANT ROUMA	100
66080	66	FONTPÉDROUSE		A	1206	LE VILLAGE	33
66080	66	FONTPÉDROUSE		A	1216	PRAT DE LA FARGUE	451
66080	66	FONTPÉDROUSE		A	1224	LA CASTAGNALE	13
66080	66	FONTPÉDROUSE		A	1226	LA CASTAGNALE	53
66080	66	FONTPÉDROUSE		A	1276	PRAT DE LA FARGUE	402
66080	66	FONTPÉDROUSE		A	1280	LA CASTAGNALE	448
66080	66	FONTPÉDROUSE		A	1282	LA CASTAGNALE	427
66080	66	FONTPÉDROUSE		A	1284	LA CASTAGNALE	48
66080	66	FONTPÉDROUSE		A	1286	LA CASTAGNALE	499
66080	66	FONTPÉDROUSE		A	1288	LA CASTAGNALE	24
66080	66	FONTPÉDROUSE		A	1290	PRAT DE LA FARGUE	68
66080	66	FONTPÉDROUSE		A	1292	PRAT DE LA FARGUE	944
66080	66	FONTPÉDROUSE		A	1294	LA CASTAGNALE	744
66080	66	FONTPÉDROUSE		A	1295	LA CASTAGNALE	246
66080	66	FONTPÉDROUSE		A	1297	LA CASTAGNALE	22
66080	66	FONTPÉDROUSE		A	1299	AUSSERE	220
66080	66	FONTPÉDROUSE		A	1306	SANT ROUMA	566
66080	66	FONTPÉDROUSE		A	1308	SANT ROUMA	35
66080	66	FONTPÉDROUSE		A	1310	LIOU	1206

Annexe 1 à l'arrêté de transfert complémentaire à l'arrêté de transfert du réseau routier national au département des Pyrénées Orientales

Liste des parcelles du domaine public routier transféré

INSEE CNE	DPT	COMMUNE	PRÉFIXE	SECTION	NUMÉRO	ADRESSE	CONT CAD EN M <sup>2</sup>
66080	66	FONTPÉDROUSE		A	1311	LIOU	269
66080	66	FONTPÉDROUSE		A	1312	TERRE LLONGUE	284
66080	66	FONTPÉDROUSE		A	1314	LIOU	4837
66080	66	FONTPÉDROUSE		A	1316	MOLLES	1102
66080	66	FONTPÉDROUSE		A	1317	MOLLES	2608
66080	66	FONTPÉDROUSE		A	1318	LIOU	126
66080	66	FONTPÉDROUSE		A	1319	LIOU	380
66080	66	FONTPÉDROUSE		A	1321	SANT ROUMA	1841
66080	66	FONTPÉDROUSE		A	1325	MOLLES	1312
66080	66	FONTPÉDROUSE		A	1327	MOLLES	1350
66080	66	FONTPÉDROUSE		A	1329	LIOU	1390
66080	66	FONTPÉDROUSE		A	1342	SANT ROUMA	88
66080	66	FONTPÉDROUSE		A	1344	MOLLES	3943
66080	66	FONTPÉDROUSE		A	1346	SANT ROUMA	1907
66080	66	FONTPÉDROUSE		A	1349	SANT ROUMA	525
66085	66	FUILLA		A	224	SAINT PIERRE	2350
66085	66	FUILLA		A	229	SAINT PIERRE	70
66085	66	FUILLA		A	250	SAINT PIERRE	470
66085	66	FUILLA		A	300	SAINT PIERRE	293
66085	66	FUILLA		A	311	SAINT PIERRE	15
66085	66	FUILLA		A	313	SAINT PIERRE	110
66085	66	FUILLA		A	315	SAINT PIERRE	160
66085	66	FUILLA		A	370	SAINT PIERRE	15
66085	66	FUILLA		A	371	SAINT PIERRE	305
66085	66	FUILLA		A	406	SAINT PIERRE	1184
66085	66	FUILLA		A	407	SAINT PIERRE	165
66085	66	FUILLA		A	459	SAINT PIERRE	454
66085	66	FUILLA		A	464	SAINT PIERRE	50
66085	66	FUILLA		A	466	SAINT PIERRE	379
66085	66	FUILLA		A	476	SAINT PIERRE	160
66085	66	FUILLA		A	482	SAINT PIERRE	61
66088	66	ILLE-SUR-TÊT		AB	103	ELS ARENCES	1018
66088	66	ILLE-SUR-TÊT		AB	154	LE COUVENT	947
66088	66	ILLE-SUR-TÊT		AC	92	REC DE PERPINYA	116
66088	66	ILLE-SUR-TÊT		AC	96	REC DE PERPINYA	69
66088	66	ILLE-SUR-TÊT		AD	277	EL TUIRE	87
66088	66	ILLE-SUR-TÊT		AI	63	REGLELLA	358
66088	66	ILLE-SUR-TÊT		AI	99	REGLELLA	29
66088	66	ILLE-SUR-TÊT		AI	146	REGLELLA	254
66088	66	ILLE-SUR-TÊT		AI	147	REGLELLA	79
66088	66	ILLE-SUR-TÊT		AI	148	REGLELLA	130
66088	66	ILLE-SUR-TÊT		AI	150	REGLELLA	325
66088	66	ILLE-SUR-TÊT		AI	162	REGLELLA	1218
66088	66	ILLE-SUR-TÊT		AI	206	LA BATLLIA	12008
66088	66	ILLE-SUR-TÊT		AI	240	REGLELLA	99
66088	66	ILLE-SUR-TÊT		AI	242	LA BATLLIA	6122
66088	66	ILLE-SUR-TÊT		AI	243	LA BATLLIA	17803
66090	66	JUJOLS		A	466	RIELLS	145
66090	66	JUJOLS		A	467	RIELLS	460
66090	66	JUJOLS		A	710	RIELLS	612
66090	66	JUJOLS		B	376	VINYER D OLETA	2010
66090	66	JUJOLS		B	377	VINYER D OLETA	2850
66090	66	JUJOLS		B	428	VINYER D OLETA	13
66090	66	JUJOLS		B	430	VINYER D OLETA	390
66103	66	MARQUIXANES		A	500	LOS VIGNES	929
66103	66	MARQUIXANES		B	658	LOS CORRECS	92
66103	66	MARQUIXANES		B	849	LO VIGNE	175
66103	66	MARQUIXANES		B	851	LO VIGNE	43

**Annexe 1 à l'arrêté de transfert complémentaire à l'arrêté de transfert du réseau routier national au département des Pyrénées Orientales**

Liste des parcelles du domaine public routier transféré

INSEE CNE	DPT	COMMUNE	PRÉFIXE	SECTION	NUMÉRO	ADRESSE	CONT CAD EN M <sup>2</sup>
66108	66	MILLAS		AN	194	5101 TORNALL DE DELLA	2895
66108	66	MILLAS		AO	15	LES ROTÉS	44
66108	66	MILLAS		BL	77	BOSC DE LA VILA	1360
66120	66	NAHUJA		A	474	PLA DE MEDES	896
66120	66	NAHUJA		A	476	PLA DE MEDES	344
66120	66	NAHUJA		A	478	PLA DE MEDES	297
66120	66	NAHUJA		A	480	PLA DE MEDES	171
66120	66	NAHUJA		A	484	PLA DE MEDES	121
66120	66	NAHUJA		A	486	PLA DE MEDES	648
66121	66	NÉFIACH		AD	262	BOUSIGUES DES ROUTES	556
66121	66	NÉFIACH		AD	263	BOUSIGUES DES ROUTES	442
66121	66	NÉFIACH		AD	286	BOUSIGUES DES ROUTES	141
66121	66	NÉFIACH		AD	288	BOUSIGUES DES ROUTES	141
66121	66	NÉFIACH		AD	357	BOUSIGUES DES ROUTES	755
66121	66	NÉFIACH		AD	358	BOUSIGUES DES ROUTES	626
66121	66	NÉFIACH		AE	836	LE VILLAGE	550
66121	66	NÉFIACH		AK	606	BOUSIGUES DU DEVESE	200
66121	66	NÉFIACH		AK	608	BOUSIGUES DU DEVESE	236
66121	66	NÉFIACH		AK	612	CAMPS DE L ACHAU	60
66121	66	NÉFIACH		AK	628	BOUSIGUES MÉDIOCRES	113
66121	66	NÉFIACH		AK	652	BOUSIGUES DE LA FON DE LA	983
66121	66	NÉFIACH		AK	671	BOUSIGUES DE LA FON DE LA	165
66121	66	NÉFIACH		AK	673	BOUSIGUES DE LA FON DE LA	165
66121	66	NÉFIACH		AK	675	BOUSIGUES DE LA FON DE LA	195
66121	66	NÉFIACH		AK	677	BOUSIGUES DE LA FON DE LA	195
66121	66	NÉFIACH		AK	679	BOUSIGUES DE LA FON DE LA	411
66121	66	NÉFIACH		AK	681	BOUSIGUES DE LA FON DE LA	412
66121	66	NÉFIACH		AK	683	BOUSIGUES DE LA FON DE LA	171
66121	66	NÉFIACH		AK	685	BOUSIGUES DE LA FON DE LA	348
66121	66	NÉFIACH		AK	687	BOUSIGUES DE LA FON DE LA	348
66121	66	NÉFIACH		AK	689	BOUSIGUES BONES	128
66121	66	NÉFIACH		AK	691	BOUSIGUES BONES	320
66121	66	NÉFIACH		AK	693	BOUSIGUES BONES	840
66121	66	NÉFIACH		AK	695	BOUSIGUES BONES	1292
66121	66	NÉFIACH		AK	703	BOUSIGUES DU DEVESE	260
66121	66	NÉFIACH		AK	709	BOUSIGUES DU DEVESE	83
66121	66	NÉFIACH		AK	717	CAMPS DE L ACHAU	129
66121	66	NÉFIACH		AK	741	BOUSIGUES DE LA FON DE LA	343
66121	66	NÉFIACH		AK	742	BOUSIGUES DE LA FON DE LA	343
66121	66	NÉFIACH		AK	743	BOUSIGUES DE LA FON DE LA	344
66121	66	NÉFIACH		AK	744	BOUSIGUES DE LA FON DE LA	1605
66121	66	NÉFIACH		AK	745	BOUSIGUES BONES	143
66121	66	NÉFIACH		AK	746	BOUSIGUES DU DEVESE	549
66121	66	NÉFIACH		AK	747	BOUSIGUES DE LA FON DE LA	4350
66124	66	FONT-ROMEÜ-ODEILLO-VIA		AR	67	BAC D AMUNT	19
66124	66	FONT-ROMEÜ-ODEILLO-VIA		AR	69	BAC D AMUNT	4668
66124	66	FONT-ROMEÜ-ODEILLO-VIA		AR	70	BAC D AMUNT	383
66124	66	FONT-ROMEÜ-ODEILLO-VIA		AR	71	BAC D AMUNT	12405
66124	66	FONT-ROMEÜ-ODEILLO-VIA		AR	171	SOLA DE PONT DE BOU	362
66124	66	FONT-ROMEÜ-ODEILLO-VIA		AR	172	ROCA FLAVIA	778
66124	66	FONT-ROMEÜ-ODEILLO-VIA		AR	177	ROCA FLAVIA	4164
66124	66	FONT-ROMEÜ-ODEILLO-VIA		AR	178	ROCA FLAVIA	11654
66124	66	FONT-ROMEÜ-ODEILLO-VIA		AR	180	ROCA FLAVIA	2021
66125	66	OLETTE		B	1033	113 AV DU GENERAL DE GAULLE	73
66125	66	OLETTE		B	1034	115 AV DU GENERAL DE GAULLE	50
66125	66	OLETTE		B	1035	OLETTE	63
66125	66	OLETTE		B	1039	OLETTE	690

**Annexe 1 à l'arrêté de transfert complémentaire à l'arrêté de transfert du réseau routier national au département des Pyrénées Orientales**

Liste des parcelles du domaine public routier transféré

INSEE CNE	DPT	COMMUNE	PRÉFIXE	SECTION	NUMÉRO	ADRESSE	CONT CAD EN M <sup>2</sup>
66125	66	OLETTE		B	1220	OLETTE	202
66125	66	OLETTE		B	1326	LA MANLLEU	455
66125	66	OLETTE		B	1396	LA POMA	405
66149	66	PRADES		AE	25	PLA DE LA BASSA	425
66149	66	PRADES		AE	270	9330 RTE D EUS	396
66149	66	PRADES		AK	6	PLA DE DALT NORD	898
66161	66	RIA-SIRACH		B	2	LA RIVERETTE	365
66161	66	RIA-SIRACH		B	839	LAS FERRERES	112
66161	66	RIA-SIRACH		B	841	LAS FERRERES	877
66161	66	RIA-SIRACH		B	865	LE PONT DE LA BARNADE	170
66161	66	RIA-SIRACH		B	869	LAS FERRERES	463
66161	66	RIA-SIRACH		C	573	LE MAS MARIE	346
66161	66	RIA-SIRACH		C	710	LE MAS MARIE	2386
66161	66	RIA-SIRACH		C	925	L USINE	854
66167	66	SAILLAGOUSE		A	182	COLL RIGAT	565
66167	66	SAILLAGOUSE		A	357	MAS RONDOLA	57
66167	66	SAILLAGOUSE		AD	31	RTE NATIONALE 116	225
66167	66	SAILLAGOUSE		AD	42	RTE NATIONALE 116	269
66167	66	SAILLAGOUSE		AD	43	RTE NATIONALE 116	139
66167	66	SAILLAGOUSE		AI	85	EL PLA	1658
66167	66	SAILLAGOUSE		B	1332	RONDOLE	3531
66167	66	SAILLAGOUSE		B	1261	ES PLA	255
66167	66	SAILLAGOUSE		B	1269	ES PLA	327
66167	66	SAILLAGOUSE		C	389	LA SPONE	190
66167	66	SAILLAGOUSE		C	390	LA SPONE	2500
66167	66	SAILLAGOUSE		C	391	LA SPONE	280
66167	66	SAILLAGOUSE		C	502	PLA DE DALT	162
66167	66	SAILLAGOUSE		C	504	PLA DE DALT	330
66167	66	SAILLAGOUSE		C	517	PLA DE DALT	289
66167	66	SAILLAGOUSE		C	519	PLA DE DALT	205
66167	66	SAILLAGOUSE		C	528	LA SPONE	3019
66167	66	SAILLAGOUSE		C	531	LA SPONE	2386
66167	66	SAILLAGOUSE		C	532	LA SPONE	914
66167	66	SAILLAGOUSE		C	533	LA SPONE	543
66167	66	SAILLAGOUSE		C	535	LA SPONE	6
66167	66	SAILLAGOUSE		C	540	LA SPONE	375
66167	66	SAILLAGOUSE		C	542	LA SPONE	622
66167	66	SAILLAGOUSE		C	544	LA SPONE	663
66174	66	SAINT-FÉLIU-D'AVALL		AA	249	LES SALZEDES	804
66174	66	SAINT-FÉLIU-D'AVALL		AB	1	LES BOSIGUES	9569
66181	66	SAINTE-LÉOCADIE		A	17	CONCELLABRE	9282
66181	66	SAINTE-LÉOCADIE		A	467	LES COLOMINES	508
66181	66	SAINTE-LÉOCADIE		A	469	VALLSADOLLA	1008
66181	66	SAINTE-LÉOCADIE		A	471	VALLSADOLLA	880
66181	66	SAINTE-LÉOCADIE		A	473	LES COLOMINES	320
66192	66	SAUTO		A	584	EL MOLÍ	200
66192	66	SAUTO		A	589	EL MOLÍ	70
66192	66	SAUTO		A	614	MENERAC	240
66192	66	SAUTO		A	830	MENERAC	36
66192	66	SAUTO		A	831	MENERAC	38
66192	66	SAUTO		A	832	MENERAC	102
66192	66	SAUTO		AC	105	FETGES	470
66192	66	SAUTO		AC	109	FETGES	600
66192	66	SAUTO		B	159	LES MENRADES	1785
66192	66	SAUTO		B	162	LES MENRADES	77
66192	66	SAUTO		B	272	SERRAT DE TABELLA	335
66192	66	SAUTO		B	279	COSTA DEL DURATER	122
66192	66	SAUTO		B	282	COSTA DEL DURATER	Ajout à

**Annexe 1 à l'arrêté de transfert complémentaire à l'arrêté de transfert du réseau routier national au département des Pyrénées Orientales**

Liste des parcelles du domaine public routier transféré

INSEE CNE	DPT	COMMUNE	PRÉFIXE	SECTION	NUMÉRO	ADRESSE	CONT CAD EN M <sup>2</sup>
66192	66	SAUTO		B	281	COSTA DEL DURATER	285
66192	66	SAUTO		B	286	COSTA DEL DURATER	550
66192	66	SAUTO		B	524	ELS CORTALETS	1020
66192	66	SAUTO		B	525	ELS CORTALETS	445
66192	66	SAUTO		B	528	ELS CORTALETS	8925
66192	66	SAUTO		B	531	ELS CORTALETS	1815
66192	66	SAUTO		B	532	ELS CORTALETS	1780
66192	66	SAUTO		B	538	ELS CORTALETS	1990
66192	66	SAUTO		B	647	LES COVES	685
66192	66	SAUTO		B	714	EL MENEGAL	313
66192	66	SAUTO		B	716	TERRA BLANCA	1269
66192	66	SAUTO		B	718	COSTA DEL DURATER	281
66192	66	SAUTO		B	719	COSTA DEL DURATER	96
66192	66	SAUTO		B	720	COSTA DEL DURATER	563
66192	66	SAUTO		B	722	EL CAMP DE LA BARBA	1066
66192	66	SAUTO		B	726	ELS CORTALETS	254
66192	66	SAUTO		B	727	ELS CORTALETS	1426
66192	66	SAUTO		B	736	LES MENRADES	16
66192	66	SAUTO		B	738	LES MENRADES	118
66192	66	SAUTO		B	740	LES MENRADES	2622
66192	66	SAUTO		B	742	LES MENRADES	234
66192	66	SAUTO		B	746	LES MENRADES	215
66192	66	SAUTO		B	748	LES COVES	280
66192	66	SAUTO		B	750	LES COVES	93
66192	66	SAUTO		B	752	LES COVES	20
66192	66	SAUTO		B	756	LES MENRADES	85
66192	66	SAUTO		B	758	LES MENRADES	28
66192	66	SAUTO		B	760	LES BOSIGUETES	390
66192	66	SAUTO		B	762	EL MENEGAL	307
66192	66	SAUTO		B	764	MOLLERES DE L ESTEVE	1285
66192	66	SAUTO		B	766	TERRA BLANCA	344
66192	66	SAUTO		B	768	TERRA BLANCA	163
66192	66	SAUTO		B	770	ELS CAMPS D ESTIU	979
66192	66	SAUTO		B	772	SERRAT DE TABELLA	257
66192	66	SAUTO		B	774	SERRAT DE TABELLA	2259
66192	66	SAUTO		B	776	SERRAT DE TABELLA	802
66192	66	SAUTO		B	779	LES COVES	482
66192	66	SAUTO		B	780	LES COVES	329
66192	66	SAUTO		B	781	LES COVES	74
66192	66	SAUTO		B	783	LA COMA	55
66192	66	SAUTO		B	785	LA COMA	984
66192	66	SAUTO		B	789	LA COMA	236
66192	66	SAUTO		B	791	LES COVES	509
66192	66	SAUTO		B	797	ELS MENERS	1358
66192	66	SAUTO		B	799	LES COVES	844
66192	66	SAUTO		B	801	LES COVES	159
66192	66	SAUTO		B	802	LES COVES	146
66192	66	SAUTO		B	803	LES COVES	318
66192	66	SAUTO		B	804	LES COVES	172
66192	66	SAUTO		B	805	LES COVES	317
66192	66	SAUTO		B	807	ELS MENERS	322
66192	66	SAUTO		B	809	ELS MENERS	459
66192	66	SAUTO		B	811	ELS MENERS	414
66192	66	SAUTO		B	819	ELS MENERS	988
66192	66	SAUTO		B	822	ELS MENERS	125
66192	66	SAUTO		B	823	ELS MENERS	28
66192	66	SAUTO		B	824	ELS MENERS	438
66192	66	SAUTO		B	826	ELS MENERS	532

**Annexe 1 à l'arrêté de transfert complémentaire à l'arrêté de transfert du réseau routier national au département des Pyrénées Orientales**

Liste des parcelles du domaine public routier transféré

INSEE CNE	DPT	COMMUNE	PRÉFIXE	SECTION	NUMÉRO	ADRESSE	CONT CAD EN M <sup>2</sup>
66192	66	SAUTO		B	830	LES MENRADES	344
66192	66	SAUTO		B	832	COSTA LLITJA	20
66192	66	SAUTO		B	834	LES MENRADES	30
66192	66	SAUTO		B	836	ILLES DELS PIXADORS	836
66192	66	SAUTO		B	838	CASTILLO	219
66192	66	SAUTO		B	840	LES BOSIGUETES	1125
66192	66	SAUTO		B	842	ILLES DELS PIXADORS	328
66192	66	SAUTO		B	844	CASTILLO	1781
66192	66	SAUTO		B	850	COSTA DEL DURATER	16
66192	66	SAUTO		B	851	COSTA DEL DURATER	227
66192	66	SAUTO		B	860	PRAT DE CAPEILLA	9
66192	66	SAUTO		B	862	PRAT DE CAPEILLA	395
66192	66	SAUTO		B	864	EL MENEGAL	52
66192	66	SAUTO		B	866	MOLLERES DE L ESTEVE	8
66192	66	SAUTO		B	868	MOLLERES DE L ESTEVE	2859
66192	66	SAUTO		B	872	EL MENEGAL	121
66192	66	SAUTO		B	874	EL MENEGAL	969
66192	66	SAUTO		B	876	EL MENEGAL	1154
66192	66	SAUTO		B	878	LES BOSIGUETES	2096
66192	66	SAUTO		B	880	LES BOSIGUETES	514
66192	66	SAUTO		B	882	LES MENRADES	181
66192	66	SAUTO		B	884	MOLLERES DE L ESTEVE	1737
66192	66	SAUTO		B	886	CASTILLO	137
66192	66	SAUTO		B	887	CASTILLO	32
66192	66	SAUTO		B	888	CASTILLO	367
66192	66	SAUTO		B	890	LES BOSIGUETES	185
66192	66	SAUTO		B	892	ILLES DELS PIXADORS	2146
66192	66	SAUTO		B	894	PRAT DE CAPEILLA	1089
66192	66	SAUTO		B	896	NABELLA	64
66192	66	SAUTO		B	898	COSTA LLITJA	54
66192	66	SAUTO		B	900	EL CAMP DE LA BARBA	415
66192	66	SAUTO		B	901	EL CAMP DE LA BARBA	272
66192	66	SAUTO		B	903	NABELLA	275
66192	66	SAUTO		B	905	EL CAMP DE LA BARBA	620
66192	66	SAUTO		B	907	NABELLA	1169
66192	66	SAUTO		B	909	EL MENEGAL	4027
66192	66	SAUTO		B	911	CASTILLO	12347
66192	66	SAUTO		B	913	PRAT DE CAPEILLA	330
66192	66	SAUTO		B	914	PRAT DE CAPEILLA	671
66192	66	SAUTO		B	916	EL CAMP DE LA BARBA	103
66192	66	SAUTO		B	917	EL CAMP DE LA BARBA	227
66192	66	SAUTO		B	919	ILLES DELS PIXADORS	1376
66192	66	SAUTO		B	921	EL CAMP DE LA BARBA	1243
66193	66	SERDINYA		A	216	POMERJANA	2615
66193	66	SERDINYA		A	221	L ORATORI	3110
66193	66	SERDINYA		A	287	BAUS DEL BONAS	1105
66193	66	SERDINYA		A	291	BAUS DEL BONAS	320
66193	66	SERDINYA		A	292	BAUS DEL BONAS	340
66193	66	SERDINYA		A	557	CLOT DEL SUNYER	2900
66193	66	SERDINYA		A	607	CAMI DE JUJOLS	1130
66193	66	SERDINYA		A	608	CAMI DE JUJOLS	2110
66193	66	SERDINYA		A	625	LA GARRIGUETA	345
66193	66	SERDINYA		A	632	LA GARRIGUETA	890
66193	66	SERDINYA		A	633	LA GARRIGUETA	530
66193	66	SERDINYA		A	634	LA GARRIGUETA	770
66193	66	SERDINYA		A	636	LA GARRIGUETA	580
66193	66	SERDINYA		A	813	NIANA	1155
66193	66	SERDINYA		A	820	NIANA	1410



**Annexe 1 à l'arrêté de transfert complémentaire à l'arrêté de transfert du réseau routier national au département des Pyrénées Orientales**

Liste des parcelles du domaine public routier transféré

INSEE CNE	DPT	COMMUNE	PRÉFIXE	SECTION	NUMÉRO	ADRESSE	CONT CAD EN M <sup>2</sup>
66193	66	SERDINYA		A	828	NIANA	150
66193	66	SERDINYA		A	829	NIANA	142
66193	66	SERDINYA		A	833	NIANA	2570
66193	66	SERDINYA		A	834	NIANA	280
66193	66	SERDINYA		A	835	NIANA	160
66193	66	SERDINYA		A	999	CLOT DEL SUNYER	1805
66193	66	SERDINYA		A	999	CLOT DEL SUNYER	1805
66193	66	SERDINYA		A	1000	NIANA	2171
66193	66	SERDINYA		A	1013	CLOT DEL SUNYER	635
66193	66	SERDINYA		A	1044	POMERJANA	3011
66193	66	SERDINYA		A	1066	L ORATORI	6759
66193	66	SERDINYA		A	1067	L ORATORI	2749
66193	66	SERDINYA		A	1069	POMERJANA	120
66193	66	SERDINYA		A	1071	L ORATORI	444
66193	66	SERDINYA		A	1073	POMERJANA	117
66193	66	SERDINYA		A	1076	BAUS DEL BONAS	63
66193	66	SERDINYA		A	1081	L ORATORI	77
66193	66	SERDINYA		A	1082	POMERJANA	138
66193	66	SERDINYA		A	1084	POMERJANA	103
66193	66	SERDINYA		A	1085	POMERJANA	2297
66193	66	SERDINYA		A	1086	CLOT DEL SUNYER	870
66193	66	SERDINYA		A	1087	CLOT DEL SUNYER	550
66193	66	SERDINYA		A	1088	CAMI DE JUJOLS	746
66193	66	SERDINYA		A	1089	CAMI DE JUJOLS	2393
66193	66	SERDINYA		A	1090	CAMI DE JUJOLS	151
66193	66	SERDINYA		A	1091	CAMI DE JUJOLS	363
66193	66	SERDINYA		A	1092	CAMI DE JUJOLS	1087
66193	66	SERDINYA		A	1093	CAMI DE JUJOLS	2417
66193	66	SERDINYA		A	1094	CAMI DE JUJOLS	1853
66193	66	SERDINYA		A	1095	CAMI DE JUJOLS	44
66193	66	SERDINYA		A	1097	CAMI DE JUJOLS	382
66193	66	SERDINYA		A	1100	CAMI DE JUJOLS	47
66193	66	SERDINYA		A	1102	CAMI DE JUJOLS	68
66193	66	SERDINYA		A	1104	CAMI DE JUJOLS	144
66193	66	SERDINYA		A	1106	LA GARRIGUETA	960
66193	66	SERDINYA		A	1108	LA GARRIGUETA	83
66193	66	SERDINYA		A	1110	LA GARRIGUETA	195
66193	66	SERDINYA		A	1112	LA GARRIGUETA	696
66193	66	SERDINYA		A	1113	LA GARRIGUETA	189
66193	66	SERDINYA		A	1114	LA GARRIGUETA	85
66193	66	SERDINYA		A	1116	LA GARRIGUETA	530
66193	66	SERDINYA		A	1117	LA GARRIGUETA	15
66193	66	SERDINYA		A	1118	LA GARRIGUETA	643
66193	66	SERDINYA		A	1119	LA GARRIGUETA	317
66193	66	SERDINYA		A	1120	NIANA	164
66193	66	SERDINYA		A	1122	NIANA	135
66193	66	SERDINYA		A	1123	NIANA	430
66193	66	SERDINYA		A	1124	NIANA	9
66193	66	SERDINYA		A	1125	NIANA	676
66193	66	SERDINYA		A	1126	NIANA	409
66193	66	SERDINYA		A	1127	NIANA	276
66193	66	SERDINYA		A	1128	NIANA	258
66193	66	SERDINYA		A	1130	NIANA	187
66193	66	SERDINYA		A	1132	NIANA	169
66193	66	SERDINYA		A	1133	NIANA	366
66193	66	SERDINYA		A	1134	NIANA	352
66193	66	SERDINYA		A	1135	NIANA	833
66193	66	SERDINYA		A	1136	NIANA	1534

**Annexe 1 à l'arrêté de transfert complémentaire à l'arrêté de transfert du réseau routier national au département des Pyrénées Orientales**

Liste des parcelles du domaine public routier transféré

INSEE CNE	DPT	COMMUNE	PRÉFIXE	SECTION	NUMÉRO	ADRESSE	CONT CAD EN M <sup>2</sup>
66193	66	SERDINYA		A	1137	NIANA	66
66193	66	SERDINYA		A	1138	NIANA	170
66193	66	SERDINYA		A	1140	NIANA	39
66193	66	SERDINYA		A	1141	NIANA	311
66193	66	SERDINYA		A	1142	NIANA	206
66193	66	SERDINYA		A	1145	NIANA	1992
66193	66	SERDINYA		A	1146	NIANA	382
66193	66	SERDINYA		A	1147	NIANA	16
66193	66	SERDINYA		A	1148	LA LLENCA	2246
66193	66	SERDINYA		A	1150	LA LLENCA	76
66193	66	SERDINYA		A	1151	LA LLENCA	423
66193	66	SERDINYA		A	1152	LA LLENCA	537
66193	66	SERDINYA		A	1153	NIANA	207
66193	66	SERDINYA		A	1154	NIANA	916
66193	66	SERDINYA		A	1155	NIANA	402
66193	66	SERDINYA		A	1157	NIANA	269
66193	66	SERDINYA		A	1159	NIANA	90
66193	66	SERDINYA		A	1160	NIANA	480
66193	66	SERDINYA		A	1161	NIANA	187
66193	66	SERDINYA		A	1163	NIANA	1020
66193	66	SERDINYA		A	1165	CAMI DE JUJOLS	554
66193	66	SERDINYA		A	1166	CAMI DE JUJOLS	166
66193	66	SERDINYA		A	1167	CAMI DE JUJOLS	1224
66193	66	SERDINYA		A	1168	CAMI DE JUJOLS	116
66193	66	SERDINYA		A	1169	NIANA	153
66193	66	SERDINYA		A	1170	NIANA	192
66193	66	SERDINYA		A	1171	LA GARRIGUETA	566
66193	66	SERDINYA		A	1173	LA LLENCA	1232
66193	66	SERDINYA		A	1175	LA GARRIGUETA	26
66193	66	SERDINYA		A	1177	LA GARRIGUETA	206
66193	66	SERDINYA		A	1179	NIANA	481
66193	66	SERDINYA		A	1181	CLOT DEL SUNYER	949
66193	66	SERDINYA		A	1183	CLOT DEL SUNYER	44
66193	66	SERDINYA		A	1185	LA GARRIGUETA	499
66193	66	SERDINYA		A	1187	LA GARRIGUETA	120
66193	66	SERDINYA		A	1189	LA GARRIGUETA	26
66193	66	SERDINYA		A	1191	CAMI DE JUJOLS	115
66193	66	SERDINYA		A	1194	LA LLENCA	10
66193	66	SERDINYA		A	1196	LA LLENCA	720
66193	66	SERDINYA		A	1197	LA LLENCA	65
66193	66	SERDINYA		A	1199	LA LLENCA	784
66193	66	SERDINYA		A	1200	LA LLENCA	980
66193	66	SERDINYA		A	1204	LA LLENCA	147
66193	66	SERDINYA		A	1205	LA LLENCA	30
66193	66	SERDINYA		A	1206	LA LLENCA	623
66193	66	SERDINYA		A	1207	LA LLENCA	230
66193	66	SERDINYA		A	1208	NIANA	1413
66193	66	SERDINYA		A	1210	LA LLENCA	2787
66193	66	SERDINYA		A	1213	LA LLENCA	655
66193	66	SERDINYA		A	1215	NIANA	1006
66193	66	SERDINYA		A	1217	LA LLENCA	57
66193	66	SERDINYA		A	1218	LA LLENCA	4874
66193	66	SERDINYA		A	1219	LA LLENCA	253
66193	66	SERDINYA		A	1220	LA LLENCA	77
66193	66	SERDINYA		A	1221	LA LLENCA	118
66193	66	SERDINYA		A	1222	LA LLENCA	21
66193	66	SERDINYA		A	1223	LA LLENCA	477
66193	66	SERDINYA		A	1224	LA LLENCA	23

**Annexe 1 à l'arrêté de transfert complémentaire à l'arrêté de transfert du réseau routier national au département des Pyrénées Orientales**

Liste des parcelles du domaine public routier transféré

INSEE CNE	DPT	COMMUNE	PRÉFIXE	SECTION	NUMÉRO	ADRESSE	CONT CAD EN M <sup>2</sup>
66193	66	SERDINYA		A	1225	LA LLENCA	208
66193	66	SERDINYA		A	1226	LA LLENCA	725
66193	66	SERDINYA		A	1227	LA LLENCA	924
66193	66	SERDINYA		A	1228	LA LLENCA	413
66193	66	SERDINYA		A	1229	CLOT DEL SUNYER	1554
66193	66	SERDINYA		A	1230	CLOT DEL SUNYER	396
66193	66	SERDINYA		A	1231	LA GARRIGUETA	1404
66193	66	SERDINYA		A	1233	LA GARRIGUETA	3462
66193	66	SERDINYA		A	1236	LA GARRIGUETA	2337
66193	66	SERDINYA		A	1238	LA GARRIGUETA	6
66193	66	SERDINYA		A	1240	LA GARRIGUETA	74
66193	66	SERDINYA		A	1243	CLOT DEL SUNYER	3471
66193	66	SERDINYA		A	1244	CLOT DEL SUNYER	992
66193	66	SERDINYA		A	1245	NIANA	1361
66193	66	SERDINYA		AB	194	LA RODA OUEST	490
66193	66	SERDINYA		AC	351	EL SOLA DE JONCET	49
66193	66	SERDINYA		C	902	RIELLS	9
66193	66	SERDINYA		C	904	RIELLS	587
66193	66	SERDINYA		C	905	RIELLS	10
66193	66	SERDINYA		C	907	RIELLS	3047
66193	66	SERDINYA		C	909	RIELLS	4
66193	66	SERDINYA		C	911	RIELLS	1852
66193	66	SERDINYA		C	912	RIELLS	155
66193	66	SERDINYA		C	913	RIELLS	308
66193	66	SERDINYA		C	915	RIELLS	62
66193	66	SERDINYA		C	917	RIELLS	1031
66195	66	LE SOLER		AE	8	LES CAPELLES	8061
66195	66	LE SOLER		AK	143	COLOMINA D OMS	479
66195	66	LE SOLER		AK	145	COLOMINA D OMS	30
66195	66	LE SOLER		AK	147	LES CORONES	68
66195	66	LE SOLER		AX	52	CAMPELLANES	143
66197	66	SOUANYAS		B	376	FANGASSOUS	215
66197	66	SOUANYAS		B	378	FANGASSOUS	215
66209	66	THUÈS-ENTRE-VALLS		A	175	LA CASTAGNAL	1640
66209	66	THUÈS-ENTRE-VALLS		A	429	BASSE CALENTE	188
66209	66	THUÈS-ENTRE-VALLS		A	430	BASSE CALENTE	102
66209	66	THUÈS-ENTRE-VALLS		A	432	BASSE CALENTE	87
66209	66	THUÈS-ENTRE-VALLS		A	434	BASSE CALENTE	383
66209	66	THUÈS-ENTRE-VALLS		A	438	LA LLAUSE	773
66209	66	THUÈS-ENTRE-VALLS		A	440	LA LLAUSE	76
66209	66	THUÈS-ENTRE-VALLS		B	12	GREICHE	1275
66230	66	VINÇA		A	758	LA BALMA	642
66230	66	VINÇA		A	831	LA LLORDA	121

VU pour être annexé  
à notre arrêté en date de ce jour  
Perpignan, le ..... 27 DEC. 2023



Pour le Préfet  
et par délégation,  
le secrétaire général

Yohann MARCON

**Annexe 2 à l'arrêté de transfert complémentaire à l'arrêté de transfert du réseau routier national au département des Pyrénées Orientales**

Liste des parcelles acquises en vue d'aménagement des routes transférées

DPT	ROUTE	OPÉRATION ROUTIERE	COMMUNE	SECTION	PARCELLE	SUPERFICIE (m <sup>2</sup> )
66	RN116	Déviation RN116 au droit de Marquixanes	MARQUIXANES	A	725	1927
66	RN116	Déviation RN116 au droit de Marquixanes	MARQUIXANES	A	616	347
66	RN116	Déviation RN116 au droit de Marquixanes	MARQUIXANES	A	617	285
66	RN116	Déviation RN116 au droit de Marquixanes	MARQUIXANES	A	613	1025
66	RN116	Déviation RN116 au droit de Marquixanes	MARQUIXANES	A	773	1844
66	RN116	Déviation RN116 au droit de Marquixanes	MARQUIXANES	B	813	769
66	RN116	Déviation RN116 au droit de Marquixanes	MARQUIXANES	A	635	558
66	RN116	Déviation RN116 au droit de Marquixanes	MARQUIXANES	A	233	2461
66	RN116	Déviation RN116 au droit de Marquixanes	MARQUIXANES	A	637	1334
66	RN116	Déviation RN116 au droit de Marquixanes	MARQUIXANES	A	639	1704
66	RN116	Déviation RN116 au droit de Marquixanes	MARQUIXANES	A	349	1225
66	RN116	Déviation RN116 au droit de Marquixanes	MARQUIXANES	A	715	3747
66	RN116	Déviation RN116 au droit de Marquixanes	MARQUIXANES	A	719	443
66	RN116	Déviation RN116 au droit de Marquixanes	MARQUIXANES	A	721	1780
66	RN116	Déviation RN116 au droit de Marquixanes	MARQUIXANES	A	723	1869
66	RN116	Déviation RN116 au droit de Marquixanes	MARQUIXANES	A	649	1966
66	RN116	Déviation RN116 au droit de Marquixanes	MARQUIXANES	A	651	4694
66	RN116	Déviation RN116 au droit de Marquixanes	MARQUIXANES	A	235	545
66	RN116	Déviation RN116 au droit de Marquixanes	MARQUIXANES	A	614	685
66	RN116	Déviation RN116 au droit de Marquixanes	MARQUIXANES	A	618	5171
66	RN116	Déviation RN116 au droit de Marquixanes	MARQUIXANES	A	707	121
66	RN116	Déviation RN116 au droit de Marquixanes	MARQUIXANES	A	709	374
66	RN116	Déviation RN116 au droit de Marquixanes	MARQUIXANES	A	394	303
66	RN116	Déviation RN116 au droit de Marquixanes	MARQUIXANES	A	395	42
66	RN116	Déviation RN116 au droit de Marquixanes	MARQUIXANES	A	709	374
66	RN116	Déviation RN116 au droit de Marquixanes	MARQUIXANES	A	225	1876
66	RN116	Déviation RN116 au droit de Marquixanes	MARQUIXANES	A	633	520
66	RN116	Déviation RN116 au droit de Marquixanes	MARQUIXANES	A	697	121
66	RN116	Déviation RN116 au droit de Marquixanes	MARQUIXANES	A	1375	152
66	RN116	Déviation RN116 au droit de Marquixanes	MARQUIXANES	B	1378	17
66	RN116	Déviation RN116 au droit de Marquixanes	MARQUIXANES	B	1380	58
66	RN116	Déviation RN116 au droit de Marquixanes	MARQUIXANES	B	419	5480
66	RN116	Déviation RN116 au droit de Marquixanes	MARQUIXANES	B	1382	270
66	RN116	Déviation RN116 au droit de Marquixanes	MARQUIXANES	B	1384	43
66	RN116	Déviation RN116 au droit de Marquixanes	MARQUIXANES	B	819	1122
66	RN116	Déviation RN116 au droit de Marquixanes	MARQUIXANES	B	815	901
66	RN116	Déviation RN116 au droit de Marquixanes	MARQUIXANES	B	817	642
66	RN116	Déviation RN116 au droit de Marquixanes	MARQUIXANES	B	1418	179
66	RN116	Déviation RN116 au droit de Marquixanes	MARQUIXANES	B	1407	577
66	RN116	Déviation RN116 au droit de Marquixanes	MARQUIXANES	B	1409	6009
66	RN116	Déviation RN116 au droit de Marquixanes	MARQUIXANES	B	1398	69
66	RN116	Déviation RN116 au droit de Marquixanes	MARQUIXANES	B	1399	74
66	RN116	Déviation RN116 au droit de Marquixanes	MARQUIXANES	B	1400	434
66	RN116	Déviation RN116 au droit de Marquixanes	MARQUIXANES	B	1403	14
66	RN116	Aménagement RN116	OLETTE	B	734	45
66	RN116	Aménagement RN116	OLETTE	B	1394	1262

VU pour être annexé  
à notre arrêté en date de ce jour  
Perpignan, le 27 DEC. 2023



Pour le Préfet  
et par délégation,  
le secrétaire général

Yohann MARCON

**Annexe 3 à l'arrêté de transfert complémentaire à l'arrêté de transfert du réseau routier national au département des Pyrénées Orientales**

Liste du matériel transféré

CODE	DISTRICT	CEI	NATURE	MARQUE	MODÈLE	IMMATRICULATION
VU8802	District SUD	CEI ILLE SUR TET	VUL 5 PLACES	FORD	COURIER	FR340ZV
VU8801	District SUD	CEI ILLE SUR TET	VUL 2-3 PLACES	PEUGEOT	PARTNER	FA846AA
VU88003	District SUD	CEI ILLE SUR TET	VUL 2-3 PLACES	RENAULT	KANGOO	BD803YV
VU88002	District SUD	CEI ILLE SUR TET	VUL 2-3 PLACES	RENAULT	KANGOO	BL769VP
VU8702	District SUD	CEI MONT LOUIS	VUL 5 PLACES	DACIA	DUSTER	FW452RE
VU8701	District SUD	CEI MONT LOUIS	VUL 5 PLACES	DACIA	DUSTER	EM912EA
VU811001	District SUD	CEI MONT LOUIS	VUL 5 PLACES	NISSAN	NAVARA	BJ287HH
VL8005	District SUD	CEI MONT LOUIS	VL	RENAULT	CLIO	DE077NS
VL80006	District SUD	CEI ILLE SUR TET	VL	RENAULT	CLIO	DQ423KJ
TRA8801	District SUD	CEI ILLE SUR TET	TRACTEURS FAUCHAGE	NOREMAT	VSV	FF393EA
TRA88001	District SUD	CEI ILLE SUR TET	TRACTEURS CHARGEUR	MASSEY FERGUSSON	3060	
TRA8701	District SUD	CEI MONT LOUIS	TRACTEURS FAUCHAGE	ISEKI	TM3A	EK691HX
TRA21001	District SUD	CEI MONT LOUIS	TRACTEURS FAUCHAGE	RENAULT	ERGOS 10S	CBS86HW
TPL87002	District SUD	CEI MONT LOUIS	TRACTOPELLES	RABAUD	Brouette à chenille	
TPL87001	District SUD	CEI MONT LOUIS	TRACTOPELLES	KOMATSU	WB 93	
SAU8701	District SUD	CEI MONT LOUIS	CENTRALES A SAUMURE	EUROPE SERVICE	ES 40 S	
SAL88003	District SUD	CEI ILLE SUR TET	SALEUSE	ACOMETIS	6,5 M³	
SAL88002	District SUD	CEI ILLE SUR TET	SALEUSE	SICOMETAL	4 M³	
SAL88001	District SUD	CEI ILLE SUR TET	SALEUSE	SICOVIS	4 M³	
SAL8708	District SUD	CEI MONT LOUIS	SALEUSE	SCHMIDT	GALEOX	
SAL8707	District SUD	CEI MONT LOUIS	SALEUSE	SCHMIDT	GALEOX	
SAL8706	District SUD	CEI MONT LOUIS	SALEUSE	SCHMIDT	GALEOX 3,5 M³	
SAL87001	District SUD	CEI MONT LOUIS	SALEUSE	ACOMETIS	4 M³	
RPE8801	District SUD	CEI ILLE SUR TET	REMORQUE POUBELLES	LID ROBUST	REMORQUE	
RMV8801	District SUD	CEI ILLE SUR TET	RMV	ECIM	SCRIBE	FH085TN
RMV88003	District SUD	CEI ILLE SUR TET	RMV	ECIM	MARIUS	AD672HP
RMV8002	District SUD	CEI ILLE SUR TET	RMV	MANDRINOISE	RMV	FX682ED
RMV8001	District SUD	CEI ILLE SUR TET	RMV	MANDRINOISE	RMV	FX600ED
REM8701	District SUD	CEI MONT LOUIS	REMORQUE PATEAU	RSA	2LDC1	
PUL88001	District SUD	CEI ILLE SUR TET	PULVERISATEUR	FITOSA	PULVERISATEUR	
PMV88001	District SUD	CEI ILLE SUR TET	FLU+PMV	AXIMUM	PMV AK14	
PMV8702	District SUD	CEI MONT LOUIS	FLU+PMV	AXIMUM	PMV AK14	
PMV8701	District SUD	CEI MONT LOUIS	FLU+PMV	MERCURA	PMV AK14	
PMV87002	District SUD	CEI MONT LOUIS	FLU+PMV	MERCURA	PMV AK14	
PLA811001	District SUD	CEI MONT LOUIS	REMORQUE PATEAU	BESSE AUPY	PATEAU	
PEL87002	District SUD	CEI MONT LOUIS	MINI-PELLE	RABAUD	Mini-pelle	
PAN8802	District SUD	CEI ILLE SUR TET	REMORQUE A PANNEAUX	CSM	PANNEAUX	FK731ZE
PAN8801	District SUD	CEI ILLE SUR TET	REMORQUE A PANNEAUX	SOR	PANNEAUX	EF774HC
PAN8702	District SUD	CEI MONT LOUIS	REMORQUE A PANNEAUX	CSM	PANNEAUX	ET869JG
PAN87001	District SUD	CEI MONT LOUIS	REMORQUE A PANNEAUX	DAUDIN	17S PANNEAUX	
LAM8803	District SUD	CEI ILLE SUR TET	LAME	SICOMETAL	P230	
LAM88001	District SUD	CEI ILLE SUR TET	LAME	SICOMETAL	CERVIN	
LAM8707	District SUD	CEI MONT LOUIS	LAME	VILLETON	VJB34.80	
LAM87008	District SUD	CEI MONT LOUIS	LAME	SCHMIDT	TARON 3,40 M	
LAM81005	District SUD	CEI ILLE SUR TET	LAME	SNOWTEC	LLDR30D	
GRU88003	District SUD	CEI ILLE SUR TET	GRUES	FASSI	F150A21	
GRU87008	District SUD	CEI MONT LOUIS	GRUES	FASSI	F150A21	
FRA87009	District SUD	CEI MONT LOUIS	FRAISES A NEIGE	FRANCE NEIGE	TURBINE	
FOU8805	District SUD	CEI ILLE SUR TET	FOURGONS VQ	RENAULT	MASTER	ET546HF
FOU8804	District SUD	CEI ILLE SUR TET	FOURGONS VQ	RENAULT	MASTER	EK035BJ
FOU8801	District SUD	CEI ILLE SUR TET	FOURGONS VQ	RENAULT	MASTER	FZS04NZ
FOU88003	District SUD	CEI ILLE SUR TET	FOURGONS VQ	RENAULT	MASTER	CS463YT
FOU88001	District SUD	CEI ILLE SUR TET	FOURGONS ENTRETIEN	RENAULT	TRAFIC	BJ121HH
FOU8702	District SUD	CEI MONT LOUIS	FOURGONS ENTRETIEN	RENAULT	MASTER	FM070DM
FOU8701	District SUD	CEI MONT LOUIS	FOURGONS ENTRETIEN	RENAULT	MASTER	EG745RE

**Annexe 3 à l'arrêté de transfert complémentaire à l'arrêté de transfert du réseau routier national au département des Pyrénées Orientales**

CODE	DISTRICT	CEI	NATURE	MARQUE	MODÈLE	IMMATRICULATION
FOU87002	District SUD	CEI MONT LOUIS	FOURGONS ENTRETIEN	RENAULT	MASTER	CS442YT
FOU8303	District SUD	CEI LDC	FOURGONS ENTRETIEN	RENAULT	MASTER 4X4	GE687QL
FOU012	District SUD	CEI ILLE SUR TET	FOURGONS VQ	RENAULT	MASTER	
FLU8805	District SUD	CEI ILLE SUR TET	FLU+PMV	MERCURA	FLU + PMV	
FLU8804	District SUD	CEI ILLE SUR TET	FLU+PMV	MERCURA	FLU + PMV	
FLU8801	District SUD	CEI ILLE SUR TET	FLU+PMV	MERCURA	FLU PMV	
FLU88003	District SUD	CEI ILLE SUR TET	FLU+PMV	AXIMUM	FLU + PMV	
FLU8303	District SUD	CEI MONT LOUIS	FLU+PMV	MERCURA	1	
FLR8803	District SUD	CEI ILLE SUR TET	FLR	AXIMUM	ZEPHIR	GC327HR
FLR8802	District SUD	CEI ILLE SUR TET	FLR	AXIMUM	ZEPHIR	GF261GF
FLR88003	District SUD	CEI ILLE SUR TET	FLR	TRIGANO	SALSA	BT528PB
FLR88001	District SUD	CEI ILLE SUR TET	FLR	SOR	RAIMU FLR	CC101FA
FLR2202	District SUD	CEI ILLE SUR TET	FLR	ECIM	ZEPHIR FLR	EX923XJ
FAU8801	District SUD	CEI ILLE SUR TET	ROTOFAUCHEUSE	NOREMAT	VD 1800	
ETR8806	District SUD	CEI ILLE SUR TET	ETRAVE	SICOMETAL	ETRAVE	
ETR8706	District SUD	CEI MONT LOUIS	ETRAVE	VILLETON	1	
ETR87009	District SUD	CEI MONT LOUIS	ETRAVE	FRANCE NEIGE	ETRAVE	
EPA8801	District SUD	CEI ILLE SUR TET	EPAREUSE	NOREMAT	MAGISTRA M 73T	
EPA87002	District SUD	CEI MONT LOUIS	EPAREUSE	RABAUD	Gyrobroyeur	
EPA21001	District SUD	CEI MONT LOUIS	EPAREUSE	ROUSSEAU	FULGOR 6500	
ELE8001	District SUD	CEI MONT LOUIS	ELEVATEUR	MANITOU	ME 316 48 V	
CHA88001	District SUD	CEI ILLE SUR TET	CHARGEURS	FAUCHEUX	F 26	
CHA21001	District SUD	CEI MONT LOUIS	CHARGEURS	MAILLEUX	MX 100	
CAM8806	District SUD	CEI ILLE SUR TET	CAMION 3.5t<=PTAC<7t	IVECO	65C18	EN467LS
CAM88004	District SUD	CEI ILLE SUR TET	CAMION 3.5t<=PTAC<7t	RENAULT	B110	CF655MT
CAM88003	District SUD	CEI ILLE SUR TET	CAMION 15t<=PTAC<19t	RENAULT	LANDER 380	BK443SM
CAM88002	District SUD	CEI ILLE SUR TET	CAMION 15t<=PTAC<19t	RENAULT	MIDLUM 220 4x4	BJ844HF
CAM88001	District SUD	CEI ILLE SUR TET	CAMION 7t<=PTAC<15t	RENAULT	M 180	BJ099HG
CAM8706	District SUD	CEI MONT LOUIS	CAMION 15t<=PTAC<19t	UNIMOG	U 530	EW994JM
CAM87009	District SUD	CEI MONT LOUIS	CAMION 7t<=PTAC<15t	UNIMOG	U 400	BJ499HE
CAM87008	District SUD	CEI MONT LOUIS	CAMION 15t<=PTAC<19t	RENAULT	KERAX 380	BK4005M
CAM87007	District SUD	CEI MONT LOUIS	CAMION 15t<=PTAC<19t	RENAULT	KERAX 320	BJ491HH
CAM87003	District SUD	CEI MONT LOUIS	CAMION 3.5t<=PTAC<7t	IVECO	65C18	AG672HM
CAM87001	District SUD	CEI MONT LOUIS	CAMION 15t<=PTAC<19t	RENAULT	MIDLUM 240	BJ435HH
BRO87002	District SUD	CEI MONT LOUIS	BROYEUR DE BRANCHES	RABAUD	BROYEUR DE BRANCHES	
BAF8706	District SUD	CEI MONT LOUIS	BALAI	RABAUD	SETRACLEAN	
CAM86008	District SUD	CEI LATOUR DE CAROL	CAMION 15t<=PTAC<19t	MERCEDES	18,46	BB358ZH
FOU86002	District SUD	CEI LATOUR DE CAROL	FOURGONS ENTRETIEN	RENAULT	MASTER	DP109NT
NAC8601	District SUD	CEI LATOUR DE CAROL	NACELLES	HAULOTTE	HA12PX	
VU8602	District SUD	CEI LATOUR DE CAROL	VUL 2-3 PLACES	DACIA	DUSTER	EL934XG
CAM810005	District SUD	SIEGE DS	CAMION 3.5t<=PTAC<7t	IVECO	50 C 15	BJ044HF

**Annexe 3 à l'arrêté de transfert complémentaire à l'arrêté de transfert du réseau routier national au département des Pyrénées Orientales**

Liste des véhicules légers transférés

CODE	DISTRICT	CEI	CATÉGORIE	NATURE	MARQUE	MODÈLE	IMMATRICULATION
VLS1003	SIEGE DIRSO	SIEGE DIRSO	VEHICULES LEGERS (VL)	VL	RENAULT	CLIO	DQ354KJ
VL4109	SIR	DIVISIONS TOULOUSE	VEHICULES LEGERS (VL)	VL	CITROEN	C3	FC065FM
VL4106	SIR	DIVISIONS TOULOUSE	VEHICULES LEGERS (VL)	VL	CITROEN	C3	FC995FL
VL12018	SIEGE DIRSO	SIEGE DIRSO	VEHICULES LEGERS (VL)	VL ELECTRIQUE/HYBRIDE	RENAULT	ZOE	DE466BL
VL1202	SIEGE DIRSO	SIEGE DIRSO	VEHICULES LEGERS (VL)	VL ELECTRIQUE/HYBRIDE	RENAULT	ZOE	ED344GD

*VU pour être annexé  
à notre arrêté en date de ce jour  
Perpignan, le .....*

**27 DEC. 2023**



**Pour le Préfet  
et par délégation,  
le secrétaire général**

**Yohann MARCOU**

**Annexe 4 à l'arrêté de transfert complémentaire à l'arrêté de transfert du réseau routier national au département des Pyrénées Orientales**

Tableau des parcelles du patrimoine bâti transféré au Conseil Départemental des Pyrénées Orientales

DPT	ROUTE	SITE TRANSFERE	COMMUNE	SECTION	PARCELLE	SUPERFICIE (m <sup>2</sup> )
66	RN116	CEI d'Ille-sur-Têt	ILLE-SUR-TÊT	AB	166	2799
				AB	175	42
				AB	176	1250
				AB	187	718
				AB	188	196
66	RN116	Bas d'Olette	OLETTE	B	1394	1262
66	RN116	CEI de Mont-Louis	LA CABANASSE	A	704	3500
				A	1706	3840
66	RN116	Dépôt de Rodés	RODES	B	2751	2566



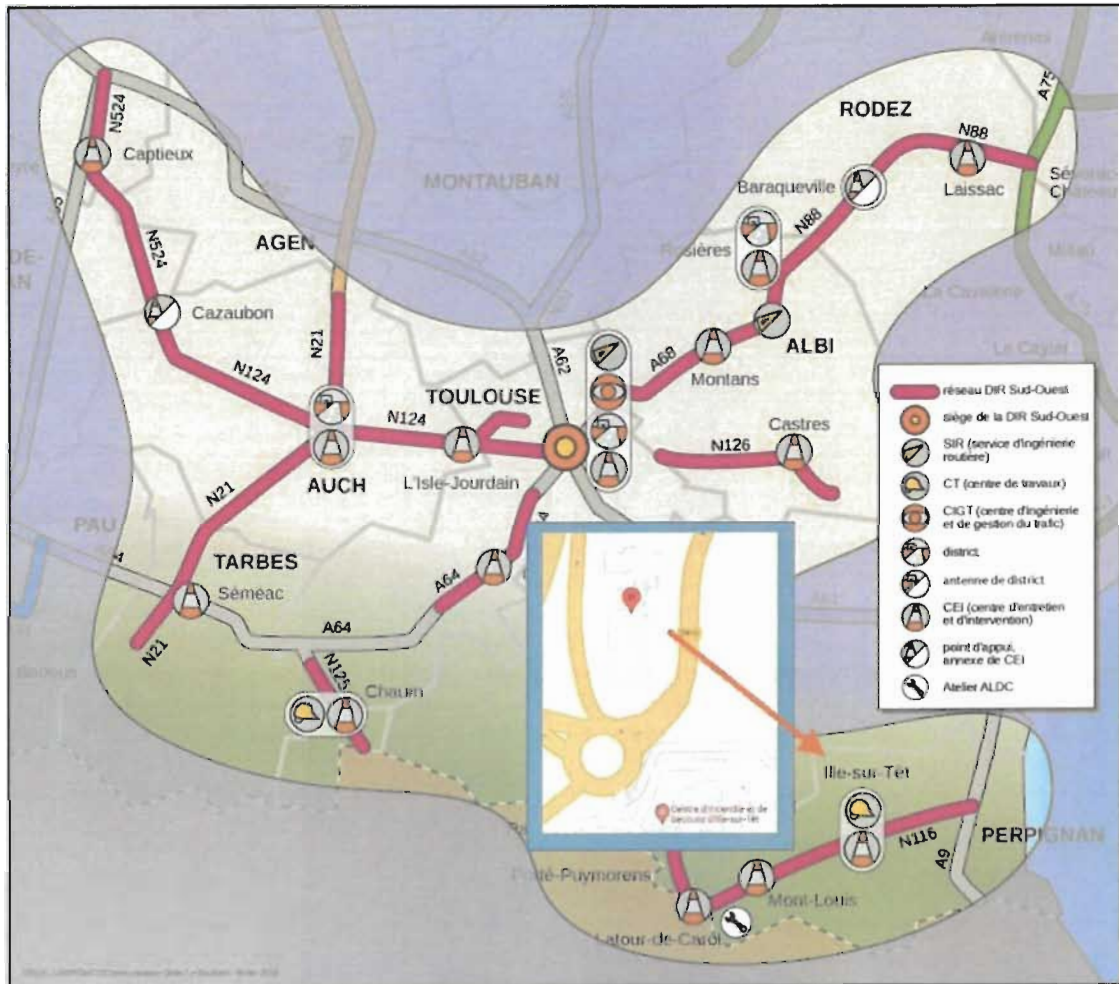
# CEI ILLE SUR TET

## 2 route de Prades

### 66130 ILLE SUR TET

#### Situation géographique

Le dépôt d'Ille sur tet est situé à 190 kms au sud de Toulouse à proximité de la N116



## Description du site

- Date de construction le 01/01/2011
- Bâtiment mixte composé de bureaux, zones de vie, garages et ateliers
- Surface bâtiment: 1286 m<sup>2</sup>



# Depot-Garage Olette 66360 Olette

## Situation géographique

Le Depot-Garage de Olette est situé à 220 km au Sud de Toulouse à proximité de la N116



## Description du site

- Date de construction le 01/01/1983
- Bâtiment mixte composé de garages et ateliers
- Surface bâtiment: 143 m<sup>2</sup>



# CEI Mont-louis lieu dit Las Escanals 66210 LA CABANASSE

## Situation géographique

Le centre d'exploitation et d'intervention de Mont-louis est situé à 200 kms au Sud de Toulouse à proximité de la N116



## Description du site

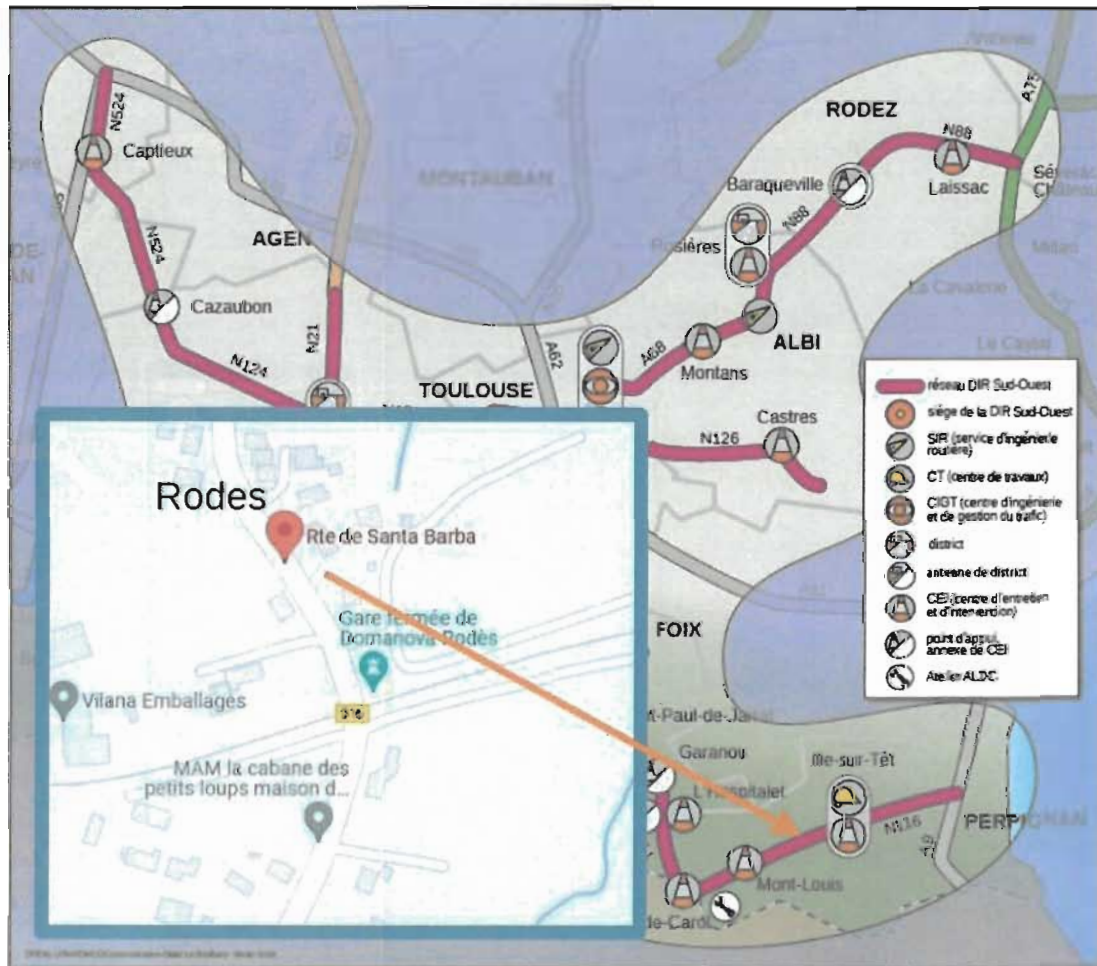
- Date de construction le 01/01/2022
- Bâtiment mixte composé de bureaux, zones de vie, garages, ateliers et zones de stockage
- Surface bâtiment: 800 m<sup>2</sup>



# Dépôt de Rodes route de Santa Barba 66320 RODES


## Situation géographique

Le **Dépôt** de RODES est situé à 210 kms au Sud de Toulouse à proximité de la N116



## Description du site

- Date de construction le 01/01/
- Bâtiment mixte composé de bureaux, garages et ateliers
- Surface bâtiment: 60 m<sup>2</sup>



Google

Vu pour être annexé  
à notre arrêté en date de ce jour  
Perpignan, le 27 DEC. 2023



Pour le Prefet  
et par délégation,  
le secrétaire général

MARCONI



## Annexe à l'arrêté de transfert complémentaire à l'arrêté de transfert du réseau routier national au département des Pyrénées Orientales

### Liste des conventions transférées

N°REF DIRSO	TYPE DE DEMANDE	DÉTAILS	DÉP	RN	PRD	ABSD	PRF	ABSF	COMMUNE	DURÉE	DATE SIGNATURE
DS-HD-CVN-19002	OCCUPATION	Mise à disposition pylône	66	NC	Pic de Botaric	NC	NC	NC	CERET	15 ans	Non datée
DS-MUL-CVN-07001	ENTRETIEN	Service hivernal	66	NC	NC	NC	NC	NC	HAUTS CANTONS DES PYRÉNÉES ORIENTALES	09/05/07	10/04/07
DS-MUL-CVN-22005	IMPLANTATION ENTRETIEN	Panneaux PNR des Pyrénées-catalanes	66	N20 – N22 - N320 – N116	31 – 2	864 – 900	31 – 2	834 – 960	UR – PORTE PUYMORENS	reconduite chaque année par tacite reconduction	22/07/22
DS-MUL-CVN-22008	OCCUPATION	Implantation et entretien de 2 bornières	66	N116 – N20	sortie du parking coté porte d'Espagne	-	Hameau de Carol (maison des chasseurs)	-	Villefranche de Conflent – Hameau de Carol	Jusqu'au 1er octobre 2022	01/08/22
DS-MUL-CVN-97001	ENTRETIEN	Gestion OA	66	N116	-	-	-	-	LLUVIABAHO / ST FELIU/MILLAS /ILLE SUR TET		
DS-MUL-CVN-99001	ENTRETIEN	Entretien des aménagements situés entre le carrefour des RN20 et 116 et le carrefour de la RN20 avec la rue du 8 mai 1945	66	N20 – N116	-	-	-	-	BOURG-MADAME		
DS-N116-CVN-08001	OCCUPATION	sentier de randonnée CAPCIR Haut-Conflent	66	N116	Mas de la Cassagne	-	-	-	SAUTO	3 ans	04/04/21
DS-N116-CVN-08002	SERVITUDE	Implantation de lignes souterraines 20KV	66	N116	C347	-	C217	-	BOLQUERE	Durée des ouvrages art.1	18/12/08
DS-N116-CVN-09001	Servitude	Réfection HTA de Villefranche de Conflent à la Cabanasse	66	N116	Parcelle A458	-	-	-	FUILLA	Durée des ouvrages	
DS-N116-CVN-09002	Servitude	Réfection HTA de Villefranche de Conflent à la Cabanasse	66	N116	Parcelle A216	-	-	-	FUILLA	Durée des ouvrages	
DS-N116-CVN-09003	Servitude	Réfection HTA de Villefranche de Conflent à la Cabanasse	66	N116	Parcelle A214 215 216	A462 460	-	-	FUILLA	Durée des ouvrages	
DS-N116-CVN-09004	OCCUPATION	Aménagement d'un tourne à gauche	66	N116	44	650	-	-	RIA SIRACH	Durée des ouvrages	
DS-N116-CVN-10001	Servitude	Installation d'une armoire de sectionnement	66	N116	Parcelle A1295	-	-	-	FONTPEDROUSE	Durée des ouvrages	
DS-N116-CVN-12001	OCCUPATION	Modification des dispositifs de retenue longeant les bretelles de sortie et d'entrée de l'échangeur de Millas/Nefiach	66	N116	Bretelle accès RN116	-	Bretelle sortie RN116	-	MILLAS	Durée de l'ouvrage	21/03/12
DS-N116-CVN-14001	OCCUPATION	Traversée du domaine réseau ferré de France par canalisation d'eau	66	N116	1	897	1	910	FUILLA sur la parcelle cadastrée section A n° 409	20 ans	11/6/17
DS-N116-CVN-18006	OCCUPATION	Accès sur parcelle privée – Aménagement du seuil de Millas sur la Têt	66	N116	Parcelle A1187	-	-	-	MILLAS	Durée des travaux	01/06/18

**Annexe à l'arrêté de transfert complémentaire à l'arrêté de transfert du réseau routier national au département des Pyrénées Orientales**

Liste des conventions transférées

N°REF DIRSO	TYPE DE DEMANDE	DÉTAILS	DÉP	RN	PRD	ABSD	PRF	ABSF	COMMUNE	DURÉE	DATE SIGNATURE
DS-N116-CVN-18007	OCCUPATION	Accès sur parcelle privée – Aménagement du seuil de Millas sur la Têt	66	N116	Parcelles AH182-186				MILLAS	Durée des travaux	26/03/18
DS-N116-CVN-21001	AMENAGEMENT/ GESTION	Véloroute de la Têt	66	N116	NC	NC	NC	NC	Millas /Néfiach	10 ans	20/01/21
DS-N116-CVN-22007	GESTION/ SECURISATION	Gestion des ouvrages en traversée d'agglomération d'un plateau surélevé	66	N116					VILLEFRANCHE DE CONFLENT	5 ans	06/09/22
DS-N116-CVN-98001	AMENAGEMENT	Gestion, exploitation, entretien	66	N116					VILLEFRANCHE DE CONFLENT	1 AN renouvelable tacitement	
DS-N116-CVN-98002	AMENAGEMENT	Travaux carrefour RD26/RN116	66	N116					RIA SIRACH		
DS-N116-CVN-98003	AMENAGEMENT	Travaux carrefour RD116/RN116	66	N116					VILLEFRANCHE DE CONFLENT		
DS-N116-CVN-99001	AMENAGEMENT	Gestion, entretien	66	N116	37	250	-	-	MARQUIXANES		
DS-N20-CVN-17001	OCCUPATION	Occupation de terrains privés pour amélioration viabilité hivernale	66	N20 - N320 - N22 - N116	B11	-	B12	-	LATOURE DE CAROL	30 ans	12/06/17
DS-N20-CVN-21005	AMENAGEMENT	Implantation 'un plateau surélevé	66	N116	45	-	-	-	RIA SIRACH	caduque si délai travaux > 5 ans	18/11/21
DS-N20-CVN-21006	GESTION/ ENTRETIEN	Traverse d'agglomération	66	N116	44	490	45	470	RIA SIRACH	15 ans	18/11/21
	OCCUPATION		66						LATOURE DE CAROL	31/12/07	
SIGT	OCCUPATION	Site Radio	66	NC	-	-	-	-	NYER	NC	-
SIGT	OCCUPATION	Site Radio	66	NC	-	-	-	-	ARBOUSSOLS	NC	-
DREAL	OCCUPATION	Autorisation d'explorer Parcelles AH322 et AH323	66	N116	40	620	40	780	PRADES	3 ans (à compter du 01/06/2023)	22/09/23

VU pour être annexé  
à notre arrêté en date du 27 DEC 2023  
Perpignan, le 27.....



Pour le Préfet  
et par délégation,  
le secrétaire général

YVES MARCO

# Annexe 6 à l'arrêté de transfert complémentaire à l'arrêté de transfert du réseau routier national au département des Pyrénées Orientales

## Liste des arrêtés d'occupation temporaires et d'alignement transférés

N°REF DIRSO	TYPE DE DEMANDE	DATE DE RÉCEPTION DE LA DEMANDE	NOM ROUTE	PR	ABS	COMMUNES	DATE ENVOI PÉTITIONNAIRE	DATE DE L'ARRÊTÉ	DATE FIN DE VALIDITÉ
DS-MUL-AVO-07001	Permission de voirie		N116 N22 N320 N20	58 44 49 44 5 0 14 14 31	400 385 315 280 065 450 220 615 2180	PYRENEES ORIENTALES		19/06/2007	NC
DS-MUL-AVO-09002	Permission de voirie		N116 N320	81 12	40+70 900	SAINTE-LEOCADIE		15/12/2009	15/12/2014
DS-MUL-AVO-10001	Permission de voirie	28/01/2010	N116	46	380	SAILLAGOUSE	16/04/2010	15/04/2010	15/04/2015
DS-MUL-AVO-13001	Permission de voirie	23/07/2013	N116 N20	63 66 67 74 77 77 86 91 93 95 28	0926 0423 0410 0330 0416 0476 0088 0025 0330 0726 0315	SAILLAGOUSE SAINTE-LEOCADIE LA CABANASSE FONTPEDROUSE ENVEITG SAUTO THUES-ENTRE-VALLS BOURG-MADAME SERDINYA	24/07/2013	24/07/2013	24/07/2018
DS-MUL-AVO-22002	Permission de voirie		N116+N20 +N22+N320	Entrées parc		RIA-SIRACH, UR, PORTA ET PORTE PUYMORENS		08/07/2022	NC
DS-N116-ALG-18001	Alignement		N116	89	940	SAILLAGOUSE		03/05/2018	-
DS-N116-ALG-18002	Alignement		N116	6	151	LE SOLER		20/06/2018	-
DS-N116-ALG-19001	Alignement	23/04/2019	N116			MARQUIXANES	03/05/2019	02/05/2019	-
DS-N116-ALG-20001	Alignement	16/01/2020	N116	46	300	RIA-SIRACH	20/01/2020	17/01/2020	-
DS-N116-ALG-20002	Alignement	27/11/2019	N116			BOULETNERRE	21/02/2020	21/02/2020	-
DS-N116-ALG-20003	Alignement	25/05/2020	N116	41	80	PRADES	19/06/2020	18/06/2020	-
DS-N116-ALG-20004 Remplacé par DS-N116-ALG-20004bis	Alignement	20/07/2020	N116	91	60	SAILLAGOUSE	21/08/2020	21/08/2020	-

# Annexe 6 à l'arrêté de transfert complémentaire à l'arrêté de transfert du réseau routier national au département des Pyrénées Orientales

Liste des arrêtés d'occupation temporaires et d'alignement transférés

N°REF DIRSO	TYPE DE DEMANDE	DATE DE RÉCEPTION DE LA DEMANDE	NOM ROUTE	PR	ABS	COMMUNES	DATE ENVOI PETITIONNAIRE	DATE DE L'ARRÊTÉ	DATE FIN DE VALIDITÉ
DS-N116-ALG-20004bis Remplace DS-N116-ALG-20004	Alignement	15/09/2020	N116	91	60	SAILLAGOUSE	18/09/2020	17/09/2020	-
DS-N116-ALG-20005	Alignement	19/08/2020	N116	99	460	BOURG-MADAME	04/09/2020	04/09/2020	-
DS-N116-ALG-20006	Alignement	17/11/2020	N116	91	400	SAILLAGOUSE ET ERR	17/12/2020	17/12/2020	-
DS-N116-ALG-21005	Alignement	15/01/2021	N116	99	460	BOURG-MADAME	05/02/2021	04/02/2021	-
DS-N116-ALG-21005bis	Alignement	15/01/2021	N116	99	460	BOURG-MADAME	08/02/2021	08/02/2021	-
DS-N116-ALG-22027	Alignement		N116	29		RODES		08/12/2022	-
DS-N116-AVO-07001	Permission de voirie		N116	77	710	MONT-LOUIS		30/05/2007	NC
DS-N116-AVO-07002	Accord de voirie		N116	5	37+603	LE SOLER		22/06/2007	NC
DS-N116-AVO-07003	Permis de stationnement		N116	5	700	LE SOLER		22/06/2007	NC
DS-N116-AVO-07004	Permission de voirie		N116	43	900	PRADES		12/07/2007	12/07/2012
DS-N116-AVO-07005	Permis de stationnement		N116	51	506	SERDINYA ET JONCET		04/07/2007	NC
DS-N116-AVO-07006	Renouvellement		N116	99	115	BOURG-MADAME		12/07/2007	12/07/2012
DS-N116-AVO-07007	Permis de stationnement		N116	45	710	RIA SIRACH		23/07/2007	NC
DS-N116-AVO-07008	Permission de voirie		N116	30	170+380	RODES		23/07/2007	23/07/2012
DS-N116-AVO-07009	Accord de voirie		N116	82+83	920+970+574	BOLQUERE		12/07/2007	NC
DS-N116-AVO-07010	Permis de stationnement		N116	41+42+43	63+36+28	PRADES		06/09/2007	05/10/2007
DS-N116-AVO-07011	Permis de stationnement		N116	44	390+486	RIA SIRACH		29/10/2007	NC
DS-N116-AVO-07012	Permis de stationnement		N116	47	600	CORNEILLA DE CONFLENT		26/11/2007	NC
DS-N116-AVO-07016	Permission de voirie		N116	70	370	FONTPEDROUSE		21/12/2007	21/12/2012
DS-N116-AVO-08001	Permission de voirie		N116	56	96	JUJOLS		11/02/2008	11/02/2013
DS-N116-AVO-08002	Permission de voirie		N116	70	265+500	FONTPEDROUSE		14/04/2008	14/04/2013

# Annexe 6 à l'arrêté de transfert complémentaire à l'arrêté de transfert du réseau routier national au département des Pyrénées Orientales

## Liste des arrêtés d'occupation temporaires et d'alignement transférés

N°REF DIRSO	TYPE DE DEMANDE	DATE DE RECEPTION DE LA DEMANDE	NOM ROUTE	PR	ABS	COMMUNES	DATE ENVOI PÉTITIONNAIRE	DATE DE L'ARRÊTÉ	DATE FIN DE VALIDITÉ
DS-N116-AVO-08003	Accord de voirie		N116	43+44/46 +47	1475+375 7770+60	RIA SIRACH ET CORNEILLA DE CONFLENT		29/08/2008	NC
DS-N116-AVO-08004	Permis de stationnement		N116	5	700	LE SOLER		14/04/2008	31/08/2008
DS-N116-AVO-08005	Permis de stationnement		N116	41/42/43	63+36/28	PRADES		05/05/2008	19/05/2008
DS-N116-AVO-08006	Permission de voirie		N116	78	368+400	LA CABANASSE		02/09/2008	02/09/2013
DS-N116-AVO-08007	Permis de stationnement		N116	41/42/43	63/36/28	PRADES		26/05/2008	22/08/2008
DS-N116-AVO-08008	Permission de voirie		N116	43	1260	RIA SIRACH		29/05/2008	29/05/2013
DS-N116-AVO-08009	Permis de stationnement		N116	48	440+500	VILLEFRANCHE-DE- CONFLENT		13/06/2008	08/04/2008
DS-N116-AVO-08010	Permis de stationnement		N116	41/42/43	63/36/28	PRADES		03/07/2008	15/09/2008
DS-N116-AVO-08011	Accord de voirie		N116	82+83	857+140/ 500	FONT ROMEU, EYNE ET BOLQUERE		02/09/2008	NC
DS-N116-AVO-08012	Accord de voirie		N116	98	750+810	BOURG-MADAME		08/10/2008	NC
DS-N116-AVO-08013	Permission de voirie		N116	98	810	BOURG-MADAME		20/10/2008	20/10/2013
DS-N116-AVO-09001	Alignement	27/11/2008	N116	6	585	SOLER	20/01/2009	22/01/2009	-
DS-N116-AVO-09002	Alignement	20/02/2009	N116	89	125	SAILLAGOUSE		04/03/2009	-
DS-N116-AVO-09003	Permission de voirie		N116	90	500+600	SAILLAGOUSE		12/03/2009	12/03/2014
DS-N116-AVO-09004	Permis de stationnement		N116	5	700	LE SOLER		10/04/2009	31/08/2009
DS-N116-AVO-09005	Alignement	24/02/2009	N116	34	880+1054	VINCA	09/04/2009	09/04/2009	-
DS-N116-AVO-09006	Alignement	17/03/2009	N116	54	120	SERDINYA	09/04/2009	09/04/2009	-
DS-N116-AVO-09007	Accord de voirie		N116	15	0	MILLAS		15/06/2009	NC
DS-N116-AVO-09008	Permis de stationnement		N116	41/42/43	63/36/28	PRADES		15/06/2009	15/09/2009
DS-N116-AVO-09009	Permis de stationnement		N116	86	30+100	SAILLAGOUSE		01/07/2009	31/08/2009
DS-N116-AVO-09010	Permission de voirie		N116	56	150	JUJOLS		04/08/2009	04/08/2014
DS-N116-AVO-09011	Permission de voirie		N116	56	150	JUJOLS		04/08/2009	04/08/2014

# Annexe 6 à l'arrêté de transfert complémentaire à l'arrêté de transfert du réseau routier national au département des Pyrénées Orientales

## Liste des arrêtés d'occupation temporaires et d'alignement transférés

N°REF DIRSO	TYPE DE DEMANDE	DATE DE RÉCEPTION DE LA DEMANDE	NOM ROUTE	PR	ABS	COMMUNES	DATE ENVOI PÉTITIONNAIRE	DATE DE L'ARRÊTE	DATE FIN DE VALIDITÉ
DS-N116-AVO-09012	Accord de voirie		N116	49+50	70+250	SERDINYA, FUILLA, CORNEILLA DE CONFLENT		07/09/2009	NC
DS-N116-AVO-10001	Accord de voirie	19/01/2010	N116	90	0500	BOURG-MADAME	18/02/2010	18/02/2010	18/02/2015
DS-N116-AVO-10002	Permission de voirie	28/09/2009	N116	36	0430	MAQUIXANE	29/03/2010	29/03/2010	29/03/2015
DS-N116-AVO-10003	Permission de voirie	29/03/2010	N116	95	0195	HIX - ST LEOCADIE	16/04/2010	15/04/2010	15/04/2015
DS-N116-AVO-10004	Permission de voirie	03/05/2010	N116	60	0210	CANAVEILLES'	21/05/2010	20/05/2010	20/05/2015
DS-N116-AVO-10004A DS-N116-AVO-10004	Avenant		N116	60	0210	CANAVEILLES		15/12/2010	20/05/2015
DS-N116-AVO-10005	Stationnement	07/06/2010	N116	41	063	PRADES	08/06/2010	08/06/2010	08/08/2010
DS-N116-AVO-10006	Accord de voirie	29/03/2010	N116	62+75	115+70	MULTI-COMMUNES	23/08/2010	23/08/2010	NC
DS-N116-AVO-10007	Accord de voirie	20/09/2010	N116	53	385	SERDINYA	21/09/2010	21/09/2010	NC
DS-N116-AVO-10008	Permission de voirie	20/10/2010	N116	48	0825	RIA-SIRACH	22/10/2010	21/10/2010	21/10/2015
DS-N116-AVO-10009	Alignement	02/11/2010	N116	89	0195	SAILLAGOUSE	26/11/2010	26/11/2010	-
DS-N116-AVO-10010	Permission de voirie		N116	58	251	OLETTE		23/12/2010	23/12/2015
DS-N116-AVO-11001	Permission de voirie	30/12/2010	N116	49	0242	VILLEFRANCHE-DE-CONFLENT	14/01/2011	14/01/2011	14/01/2016
DS-N116-AVO-11002	Permission de voirie	23/03/2011	N116	48	0519	VILLEFRANCHE-DE-CONFLENT	20/04/2011	20/04/2011	20/04/2016
DS-N116-AVO-11006	Permission de voirie	24/05/2011	N116	52	0450	SERDINYA	01/06/2011	01/06/2011	01/06/2016
DS-N116-AVO-11007	Permission de voirie	31/05/2011	N116	90	0630	SAILLAGOUSE	01/06/2011	01/06/2011	01/06/2016
DS-N116-AVO-11008	Accord de voirie	12/10/2011	N116	29	0119	BOULETERERE	17/10/2011	14/10/2011	NC
DS-N116-AVO-11011	Permission de voirie	23/11/2011	N116	90	0380	SAILLAGOUSE	14/12/2011	14/12/2011	14/12/2016
DS-N116-AVO-12003	Accord de voirie	23/07/2012	N116	90	0570	SAILLAGOUSE	24/07/2012	25/07/2012	NC
DS-N116-AVO-12004	Permission de voirie	03/09/2012	N116	33	0330	VINCA	07/09/2012	07/09/2012	07/09/2017
DS-N116-AVO-12005	Accord de voirie	28/08/2012	N116	54	0280	SERDINYA	07/09/2012	07/09/2012	NC
DS-N116-AVO-12006	Permission de voirie	18/09/2012	N116	54	0290	SERDINYA	20/09/2012	20/09/2012	20/09/2017

## Annexe 6 à l'arrêté de transfert complémentaire à l'arrêté de transfert du réseau routier national au département des Pyrénées Orientales

Liste des arrêtés d'occupation temporaires et d'alignement transférés

N°REF DIRSO	TYPE DE DEMANDE	DATE DE RECEPTION DE LA DEMANDE	NOM ROUTE	PR	ABS	COMMUNES	DATE ENVOI PÉTITIONNAIRE	DATE DE L'ARRÊTÉ	DATE FIN DE VALIDITÉ
DS-N116-AVO-12007	Stationnement	14/11/2012	N116	56	0130	JUJOLS	16/11/2012	16/11/2012	16/12/2012
DS-N116-AVO-12008	Permission de voirie	19/11/2012	N116	45	0735	RIA - SIRACH	23/11/2012	23/11/2012	23/11/2017
DS-N116-AVO-12009	Permission de voirie	23/11/2012	N116	80	615	LA CABANASSE	04/12/2012	03/12/2012	03/12/2017
DS-N116-AVO-13001	Permission de voirie	11/02/2013	N116	57	676	OLETTE	15/02/2013	15/02/2013	15/02/2018
DS-N116-AVO-13002	Permission de voirie	27/02/2013	N116	24	885	ILLE-SUR-TET	28/02/2013	28/02/2013	28/02/2014
DS-N116-AVO-13003	Accord de voirie	07/05/2013	N116	91	1035	MULTI-COMMUNES	21/05/2013	21/05/2013	NC
DS-N116-AVO-13004	Stationnement	27/05/2013	N116	63	880	THUES-ENTRE-VALLS	01/07/2013	01/07/2013	01/07/2014
DS-N116-AVO-13005	Permission de voirie	17/07/2013	N116	66	0	THUES-ENTRE-VALLS	08/08/2013	06/08/2013	06/08/2018
DS-N116-AVO-13006	Accord de voirie	23/07/2013	N116	28	555	RODES	02/08/2013	02/08/2013	NC
DS-N116-AVO-13007	Permission de voirie	01/08/2013	N116	91	380	SAILLAGOUSE	22/08/2013	22/08/2013	22/08/2018
DS-N116-AVO-14001	Stationnement	20/02/2014	N116	11	624	SAINT-FELIU-D'AVALL	26/02/2014	26/02/2014	20/05/2014
DS-N116-AVO-14002	Permission de voirie	12/11/2013	N116	57	790	OLETTE	14/04/2014	15/04/2014	15/04/2019
DS-N116-AVO-14003	Avenant	15/04/2014	N116	67/84	640+645/ 194+206	SAUTO, FONT-ROMEJ- ODEILLO-VIA	24/04/2014	15/04/2014	NC
DS-N116-AVO-14005	Permission de voirie	30/04/2014	N116	56	150	JUJOLS	07/05/2014	07/05/2014	07/05/2019
DS-N116-AVO-14006	Permission de voirie	10/06/2014	N116	34	675	VINCA	19/06/2014	18/06/2014	18/06/2019
DS-N116-AVO-14007	Alignement	02/07/2014	N116	80	713+890	LA CABANASSE	08/08/2014	08/08/2014	-
DS-N116-AVO-14008	Permission de voirie	09/09/2014	N116	82+84	100+220	LA CABANASSE/FONT- ROMEJ	09/09/2014	09/09/2014	09/09/2019
DS-N116-AVO-14009	Permission de voirie	04/06/2012	N116	56	110	JUJOLS (OLETTE)	22/09/2014	22/09/2014	22/09/2019
DS-N116-AVO-15001	Accord de voirie	03/02/2015	N116	54	330	JONCET SERDINYA	03/02/2015	03/02/2015	NC
DS-N116-AVO-15002	Accord de voirie	24/03/2015	N116	49	840	SERDINYA FUILLA	16/04/2015	16/04/2015	NC
DS-N116-AVO-15003	Accord de voirie	09/09/2015	N116	37	300	MARQUIXANE	15/09/2015	15/09/2015	NC
DS-N116-AVO-15004	Accord de voirie	15/09/2015	N116	56	140	OLETTE JUJOL	21/09/2015	21/09/2015	NC
DS-N116-AVO-15005	Permission de voirie	19/10/2015	N116	54	900	JONCET SERDINYA	27/10/2015	27/10/2015	27/10/2020
DS-N116-AVO-15006	Accord de voirie	13/11/2015	N116	91	120	SAILLAGOUSE	16/11/2015	16/11/2015	NC

## Annexe 6 à l'arrêté de transfert complémentaire à l'arrêté de transfert du réseau routier national au département des Pyrénées Orientales

### Liste des arrêtés d'occupation temporaires et d'alignement transférés

N°REF DIRSO	TYPE DE DEMANDE	DATE DE RÉCEPTION DE LA DEMANDE	NOM ROUTE	PR	ABS	COMMUNES	DATE ENVOI PÉTITIONNAIRE	DATE DE L'ARRÊTÉ	DATE FIN DE VALIDITÉ
DS-N116-AVO-16002	Permission de voirie		N116	36+37	790+0	MARQUIXANE		13/04/2016	NC
DS-N116-AVO-16003	Permission de voirie		N116	54	100	SERDINYA		08/07/2016	NC
DS-N116-AVO-16004	Permission de voirie		N116	54+55	867+382	SERDINYA		16/11/2016	NC
DS-N116-AVO-16005	Accord de voirie		N116	45	800	PERPIGNAN		09/12/2016	NC
DS-N116-AVO-17001	Stationnement	21/03/2017	N116	23	400	ILLE SUR TÊT	21/03/2017	21/03/2017	NC
DS-N116-AVO-17002	Accord de voirie	29/03/2017	N116	52	300	SERDINYA	29/03/2017	29/03/2017	NC
DS-N116-AVO-17004	Accord de voirie	28/03/2017	N116	57	133	OLETTE	19/04/2017	19/04/2017	NC
DS-N116-AVO-17005	Accord de voirie	12/04/2017	N116	71	660	SAUTO	12/04/2017	12/04/2017	NC
DS-N116-AVO-17006	Accord de voirie	29/03/2017	N116	53	300	SERDINYA	13/03/2017	13/03/2017	NC
DS-N116-AVO-17007	Permission de voirie	19/06/2017	N116	53	400	SERDINYA	20/06/2017	20/06/2017	20/06/2022
DS-N116-AVO-17008	Permission de voirie	18/07/2017	N116	54	927	SERDINYA JONCET	18/07/2017	18/08/2017	18/07/2022
DS-N116-AVO-18001	Permission de voirie		N116	37	300	MARQUIXANES		03/05/2018	NC
DS-N116-AVO-18002	Permission de voirie		N116	0	0	PERPIGNAN		08/06/2018	NC
DS-N116-AVO-18003	Permission de voirie		N116	48+49	383+97	VILLEFRANCHE-DE-CONFLENT		26/06/2018	NC
DS-N116-AVO-18004	Permission de voirie		N116	78	669	LA CABANASSE		10/10/2018	NC
DS-N116-AVO-18005	Permission de voirie		N116	53	437	SERDINYA		18/12/2018	NC
DS-N116-AVO-19001	Permission de voirie	16/01/2019	N116	93	0	SAINT-LEOCADIE	17/01/2019	17/01/2019	NC
DS-N116-AVO-19002	Permission de voirie	19/01/2019	N116	93	0	SAINTE-LÉOCADIE	28/02/2019	28/02/2019	NC
DS-N116-AVO-19003	Permission de voirie	26/02/2019	N116	68	292	FONTPÉDROUSE	06/03/2019	06/03/2019	NC
DS-N116-AVO-19004	Permission de voirie	08/03/2019	N116	40	907	PRADES	11/03/2019	11/03/2019	NC
DS-N116-AVO-19005	Permission de voirie	24/04/2019	N116	27	700	BOULETNERE	16/05/2019	02/05/2019	NC
DS-N116-AVO-19006	Permission de voirie	24/04/2019	N116	35	500	MARQUIXANES	16/05/2019	02/05/2019	NC
DS-N116-AVO-19007	Permission de voirie	12/04/2019	N116	68	730	FONTPÉDROUSE	29/04/2019	26/04/2019	NC



## Annexe 6 à l'arrêté de transfert complémentaire à l'arrêté de transfert du réseau routier national au département des Pyrénées Orientales

Liste des arrêtés d'occupation temporaires et d'alignement transférés

N°REF DIRSO	TYPE DE DEMANDE	DATE DE RÉCEPTION DE LA DEMANDE	NOM ROUTE	PR	ABS	COMMUNES	DATE ENVOI PÉTITIONNAIRE	DATE DE L'ARRÊTÉ	DATE FIN DE VALIDITÉ
DS-N116-AVO-19008	Permission de voirie	13/05/2019	N116	28	800	RODES	16/05/2019	14/05/2019	NC
DS-N116-AVO-19009	Permission de voirie	18/04/2019	N116	68	200	FONTPÉDROUSE	04/06/2019	27/05/2019	NC
DS-N116-AVO-19010	Permission de voirie	12/06/2019	N116	98	840	BOURG-MADAME	12/06/2019	14/06/2019	NC
DS-N116-AVO-19011	Permission de voirie	17/05/2019	N116	92	311	SAINTE-LÉOCADIE	18/06/2019	18/06/2019	NC
DS-N116-AVO-19012	Permission de voirie	05/07/2019	N116	26	930	BOULETNERRE	05/07/2019	05/07/2019	NC
DS-N116-AVO-19013	Permission de voirie	17/05/2019	N116	41	83	PRADES	05/07/2019	05/07/2019	NC
DS-N116-AVO-19014	Permission de voirie	21/05/2019	N116	50	311	FUILLA	08/07/2019	08/07/2019	NC
DS-N116-AVO-19015	Permis de stationnement	15/05/2019	N116	35	900	MARQUIXANES	18/07/2019	18/07/2019	28/07/2019
DS-N116-AVO-19016	Permission de voirie	19/09/2019	N116	90	195	SAILLAGOUSE	02/10/2019	01/10/2019	NC
DS-N116-AVO-19017	Permission de voirie	21/10/2019	N116	50	26	FUILLA	28/10/2019	28/10/2019	NC
DS-N116-AVO-20003	Permission de voirie	23/03/2020	N116	71	700	SAUTO	23/03/2020	23/03/2020	03/04/2020
DS-N116-AVO-20004	Permission de voirie	05/05/2020	N116	48	880	VILLEFRANCHE-DE-CONFLENT	07/05/2020	04/06/2020	04/06/2025
DS-N116-AVO-20005	Permission de voirie	08/09/2020	N116	36	470	MARQUIXANES	11/09/2020	10/09/2020	11/09/2025
DS-N116-AVO-20006	Permission de voirie	16/07/2020	N116	18	1000	NÉFIACH	18/09/2020	17/09/2020	17/09/2025
DS-N116-AVO-20007	Permission de voirie	01/10/2020	N116	57	750	OLETTE	06/10/2020	05/10/2020	06/11/2020
DS-N116-AVO-20008	Permission de voirie	13/10/2020	N116	99	850	BOURG-MADAME	29/10/2020	28/10/2020	28/10/2025
DS-N116-AVO-20009	Permission de voirie	02/11/2020	N116	92	180	SAILLAGOUSE	04/11/2020	04/11/2020	04/11/2025
DS-N116-AVO-21003	Permission de voirie	08/01/2021	N116	89	640	SAILLAGOUSE	14/01/2021	14/01/2021	14/01/2026
DS-N116-AVO-21006	Permission de voirie	11/02/2021	N116	95	590	SAINTE-LÉOCADIE	03/03/2021	02/03/2021	02/03/2026
DS-N116-AVO-21007	Permission de voirie	29/04/2021	N116	76+77	180+300	SAUTO-FETGES, MONT-LOUIS, LA CABANASSE	27/08/2021	25/08/2021	25/08/2021

## Annexe 6 à l'arrêté de transfert complémentaire à l'arrêté de transfert du réseau routier national au département des Pyrénées Orientales

### Liste des arrêtés d'occupation temporaires et d'alignement transférés

N°REF DIRSO	TYPE DE DEMANDE	DATE DE RÉCEPTION DE LA DEMANDE	NOM ROUTE	PR	ABS	COMMUNES	DATE ENVOI PETITIONNAIRE	DATE DE L'ARRÊTÉ	DATE FIN DE VALIDITÉ
DS-N116-AVO-21008	Permission de voirie	19/03/2021	N116	41	600	PRADES	30/03/2021	29/03/2021	NC
DS-N116-AVO-21010	Permission de voirie	27/01/2021	N116	76	870	MONT-LOUIS	12/04/2021	09/04/2021	09/04/2026
DS-N116-AVO-21012	Stationnement	23/04/2021	N116	63	900	THUES-ENTRE-VALLS	27/04/2021	26/04/2021	NC
DS-N116-AVO-21014	Permission de voirie	06/05/2021	N116	89	0+430	SAILLAGOUSE	10/05/2021	07/05/2021	NC
DS-N116-AVO-21015	Stationnement	17/05/2021	N116	63	900	THUES-ENTRE-VALLS	17/05/2021	17/05/2021	17/07/2021
DS-N116-AVO-21015bis	Stationnement	17/05/2021	N116	63	900	THUES-ENTRE-VALLS	17/08/2021	17/08/2021	17/10/2021
DS-N116-AVO-21015ter	Stationnement	15/10/2021	N116	63	900	THUES-ENTRE-VALLS	04/11/2021	04/11/2021	04/01/2022
DS-N116-AVO-21016	Permission de voirie	10/06/2021	N116	95	580	SAINTE-LÉOCADIE	17/06/2021	17/06/2021	17/06/2026
DS-N116-AVO-21021	Permission de voirie	17/05/2021	N116	95	180	SAINTE-LÉOCADIE	24/09/2021	24/09/2021	24/09/2026
DS-N116-AVO-21022	Permission de voirie	30/09/2021	N116	36	710	MARQUIXANES	30/09/2021	30/09/2021	04/11/2021
DS-N116-AVO-21027	Permission de voirie	11/10/2021	N116	62	100	THUES-ENTRE-VALLS	04/11/2021	04/11/2021	NC
DS-N116-AVO-21029	Permission de voirie	27/10/2021	N116	78	540	LA CABANASSE	21/12/2021	20/12/2021	NC
DS-N116-AVO-22003	Permission de voirie		N116	78	560	LA CABANASSE	18/11/2021	10/01/2022	10/01/2027
DS-N116-AVO-22006	Permission de voirie		N116	36	600	MARQUIXANE	04/03/2022	04/03/2022	NC
DS-N116-AVO-22008	Permission de voirie		N116	36	680	MARQUIXANE	28/04/2022	29/04/2022	NC
DS-N116-AVO-22009	Permission de voirie		N116	48	880	VILLEFRANCHE-DE-CONFLENT	05/05/2022	10/05/2022	10/05/2027
DS-N116-AVO-22013	Permission de voirie		N116	95	400	SAINTE-LÉOCADIE	01/06/2022	15/06/2022	NC
DS-N116-AVO-22015	Permission de voirie		N116	98	970	BOURG-MADAME	17/08/2022	23/08/2022	NC
DS-N116-AVO-22017	Permission de voirie		N116	58	150	OLETTE	25/08/2022	05/09/2022	NC
DS-N116-AVO-22018	Permission de voirie		N116	67	400	FONTPÉDROUSE	15/09/2022	16/09/2022	15/09/2027
Remplacé par DS-N116-AVO-22018bis									
DS-N116-AVO-22018bis	Permission de voirie		N116	67	0	FONTPÉDROUSE		07/11/2022	15/09/2027
Remplacé DS-N116-AVO-22018									
DS-N116-AVO-22025	Permission de voirie		N116	58	150	OLETTE	02/12/2022	08/12/2022	NC

## Annexe 6 à l'arrêté de transfert complémentaire à l'arrêté de transfert du réseau routier national au département des Pyrénées Orientales

Liste des arrêtés d'occupation temporaires et d'alignement transférés

N°REF DIRSO	TYPE DE DEMANDE	DATE DE RÉCEPTION DE LA DEMANDE	NOM ROUTE	PR	ABS	COMMUNES	DATE ENVOI PÉTITIONNAIRE	DATE DE L'ARRÊTÉ	DATE FIN DE VALIDITÉ
DS-N116-AVO-23001	Permission de voirie		N116	58	155	OLETTE	03/11/2022	05/01/2023	05/01/2028
DS-N116-AVO-23002	Permission de voirie		N116	64	550	THUES-ENTRE-VALLS	15/11/2022	06/01/2023	NC
DS-N116-AVO-23002bis	Permission de voirie		N116	64	550	THUES-ENTRE-VALLS	10/02/2023	15/02/2023	NC
DS-N116-AVO-23004	Permission de voirie		N116	76	450	SAUTO	17/01/2023	23/01/2023	NC
DS-N116-AVO-23005	Permission de voirie		N116	49	0	VILLEFRANCHE-DE-CONFLENT	25/01/2023	27/01/2023	NC
DS-N116-AVO-23007	Permis de stationnement		N116	61	200	FONTPÉDROUSE	06/02/2023	07/02/2023	07/07/2023
DS-N116-AVO-23008	Permission de voirie		N116	67	383	FONTPÉDROUSE	27/01/2023	07/02/2023	07/07/2023
DS-N116-AVO-23009	Permission de voirie		N116	69	408	FONTPÉDROUSE	06/02/2023	13/02/2023	NC
DS-N116-AVO-23010	Permission de voirie		N116	27	386	ENVEITG	16/02/2023	16/02/2023	NC
DS-N116-AVO-23011	Permission de voirie		N116	60	170	CANAVEILLES		30/03/2023	NC
DS-N116-AVO-23012	Permission de voirie		N116	57	324	OLETTE		30/03/2023	NC
DS-N116-AVO-23013	Permission de voirie		N116	53	420	SERDINYA		30/03/2023	NC
DS-N116-AVO-23014	Permission de voirie		N116	16	360	PORTA		12/04/2023	NC
DS-N116-AVO-23015	Permission de voirie		N116	19	700	PORTA ET LATOUR DE CAROL		12/04/2023	NC
DS-N116-AVO-23019	Permis de stationnement		N116	63	900	THUES-ENTRE-VALLS		26/04/2023	30/06/2023
DS-N116-AVO-23033	Permission de voirie		N116	64		THUES-ENTRE-VALLS	11/09/2023	11/09/2023	11/11/2023
DS-N116-AVO-23034	Permission de voirie		N116	95+159		SAINTE LEOCADIE	20/09/2023	20/09/2023	20/10/2023
DS-N116-AVO-23040	Permission de voirie		N116	64+876	64+051	THUES ENTRE VALLS	03/11/2023	03/11/2023	03/12/2023
DS-N116-AVO-23033	Permission de voirie		N116	64		THUES-ENTRE-VALLS	11/09/2023	11/09/2023	11/11/2023

# Annexe 6 à l'arrêté de transfert complémentaire à l'arrêté de transfert du réseau routier national au département des Pyrénées Orientales

Liste des arrêtés d'occupation temporaires et d'alignement transférés

N°REF DIRSO	TYPE DE DEMANDE	DATE DE RECEPTION DE LA DEMANDE	NOM ROUTE	PR	ABS	COMMUNES	DATE ENVOI PETITIONNAIRE	DATE DE L'ARRÊTÉ	DATE FIN DE VALIDITÉ
DS-N116-AVO-23034	Permission de voirie		N116	95+159		SAINTE LEOCADIE	20/09/2023	20/09/2023	20/10/2023
DS-N116-AVO-23040	Permission de voirie		N116	64+876	64+051	THUES ENTRE VALLS	03/11/2023	03/11/2023	03/12/2023
DS-N116-AVO-23033	Permission de voirie		N116	64		THUES-ENTRE-VALLS	11/09/2023	11/09/2023	11/11/2023
DS-N116-ALG-23041	Alignement		N116	6		LE SOLERS	17/11/2023	17/11/2023	

VU pour être annexé  
à notre arrêté en date de ce jour  
Perpignan, le 27 DEC. 2023



Pour le Préfet  
et par délégation,  
le secrétaire général

Yves MARCO

